
















UBICACIÓN GEOGRÁFICA

Provincia: (18) CORRIENTES

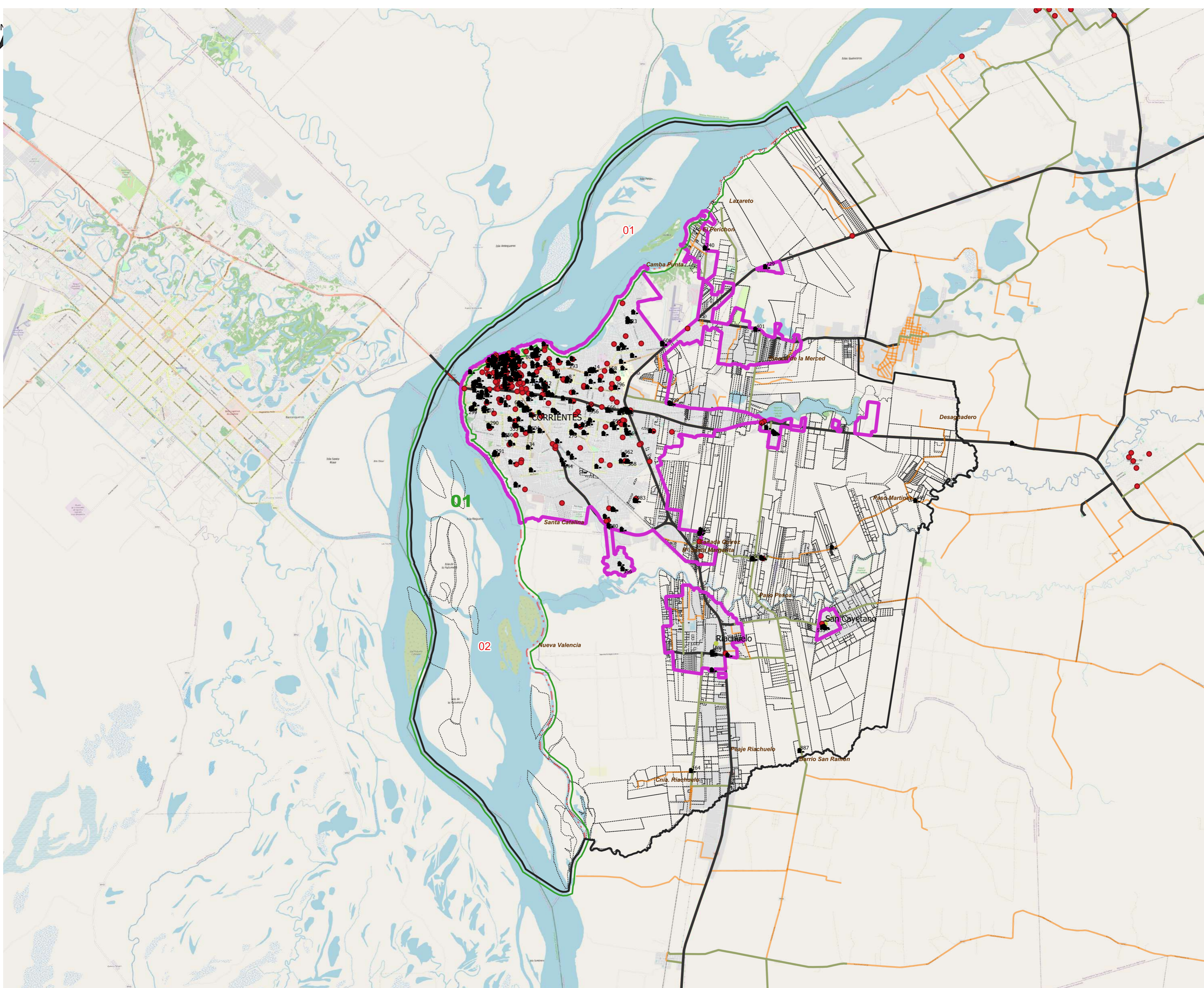
Depto: (021) CAPITAL

Fracción: 01

LEYENDA

-  departamentos
- fracciones
-  Fracción
- radios
-  Urbano
-  Rural o Mixto
-  locali_env_2021
- parajes
-  loc_puntos
-  escuelas
- colectivas_provincial
-  parcelas
- red-vial-provincial
-  PAVIMENTO
-  RIPIO
-  SUELO SELE
-  TIERRA
-  OSM Standard

Escala 1:
POSGAR94 / Faja 6 - EPSG:22186
Fuente: DPE - INDEC
Elaborado por: DPE - INDEC
Coordinación del Sistema
Geostatístico
Fecha de Elaboración: 2022


















UBICACIÓN GEOGRÁFICA

Provincia: (18) CORRIENTES

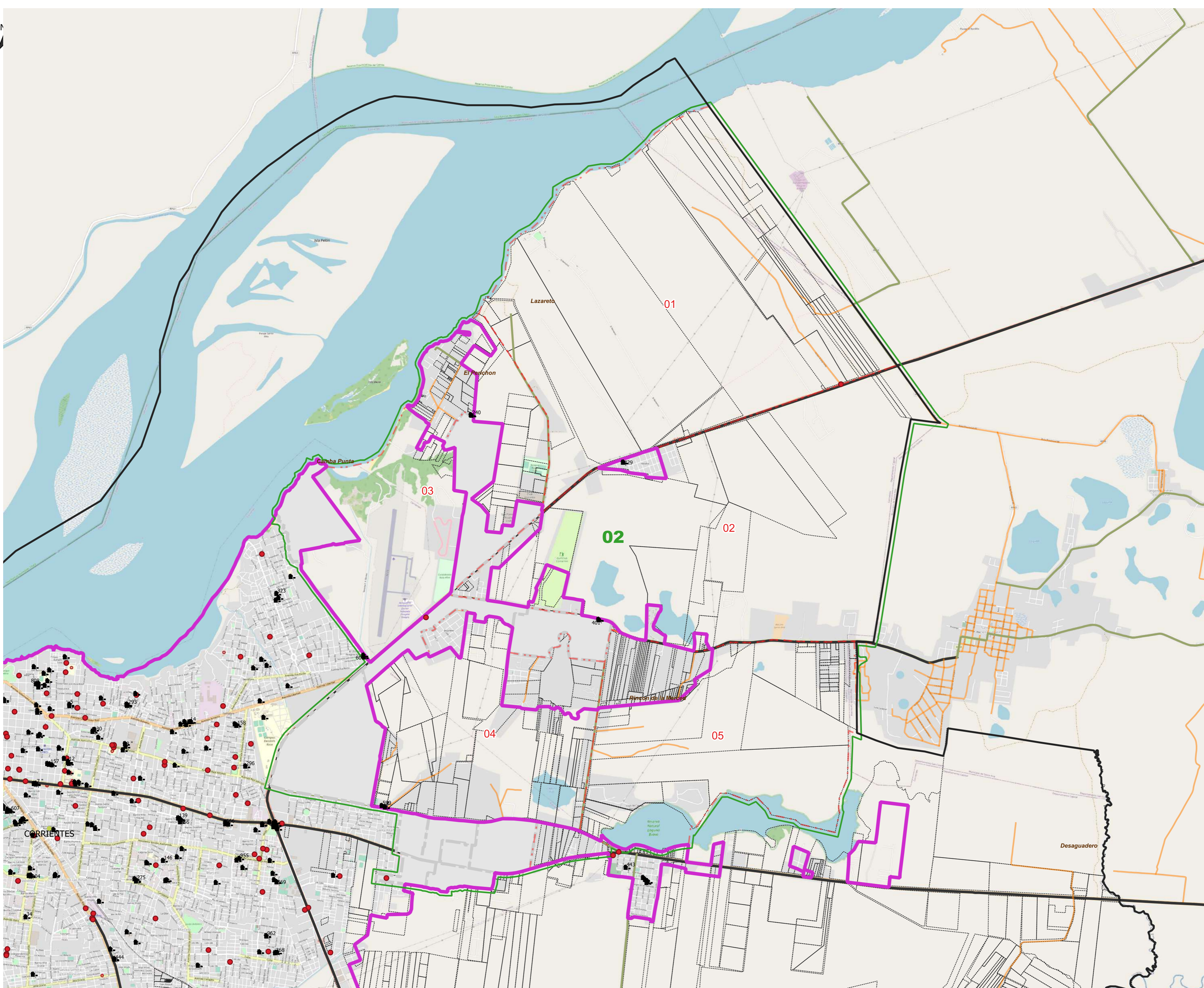
Depto: (021) CAPITAL

Fracción: 02

LEYENDA

-  departamentos
- fracciones
-  Fracción
- radios
-  Urbano
-  Rural o Mixto
-  locali_env_2021
- parajes
-  loc_puntos
-  escuelas
- colectivas_provincial
-  parcelas
- red-vial-provincial
-  PAVIMENTO
-  RIPIO
-  SUELO SELE
-  TIERRA
-  OSM Standard

Escala 1:
POSGAR94 / Faja 6 - EPSG:22186
Fuente: DPE - INDEC
Elaborado por: DPE - INDEC
Coordinación del Sistema
Geoestadístico
Fecha de Elaboración: 2022


















UBICACIÓN GEOGRÁFICA

Provincia: (18) CORRIENTES

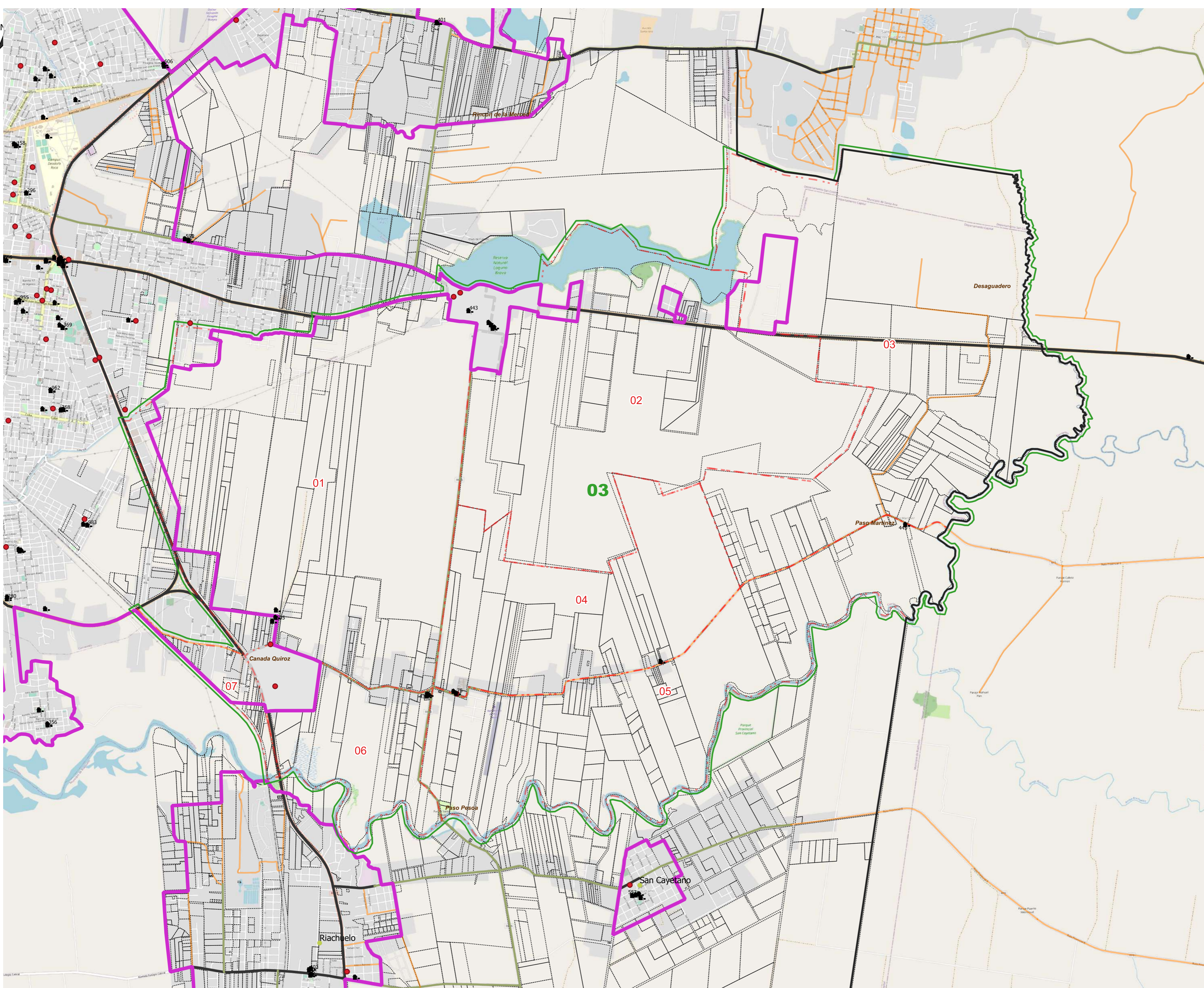
Depto: (021) CAPITAL

Fracción: 03

LEYENDA

-  departamentos
- fracciones
-  Fracción
- radios
-  Urbano
-  Rural o Mixto
-  locali_env_2021
- parajes
-  loc_puntos
-  escuelas
- colectivas_provincial
-  parcelas
- red-vial-provincial
-  PAVIMENTO
-  RIPIO
-  SUELO SELE
-  TIERRA
- 
- OSM Standard

Escala 1:
POSGAR94 / Faja 6 - EPSG:22186
Fuente: DPE - INDEC
Elaborado por: DPE - INDEC
Coordinación del Sistema
Geoestadístico
Fecha de Elaboración: 2022


















UBICACIÓN GEOGRÁFICA

Provincia: (18) CORRIENTES

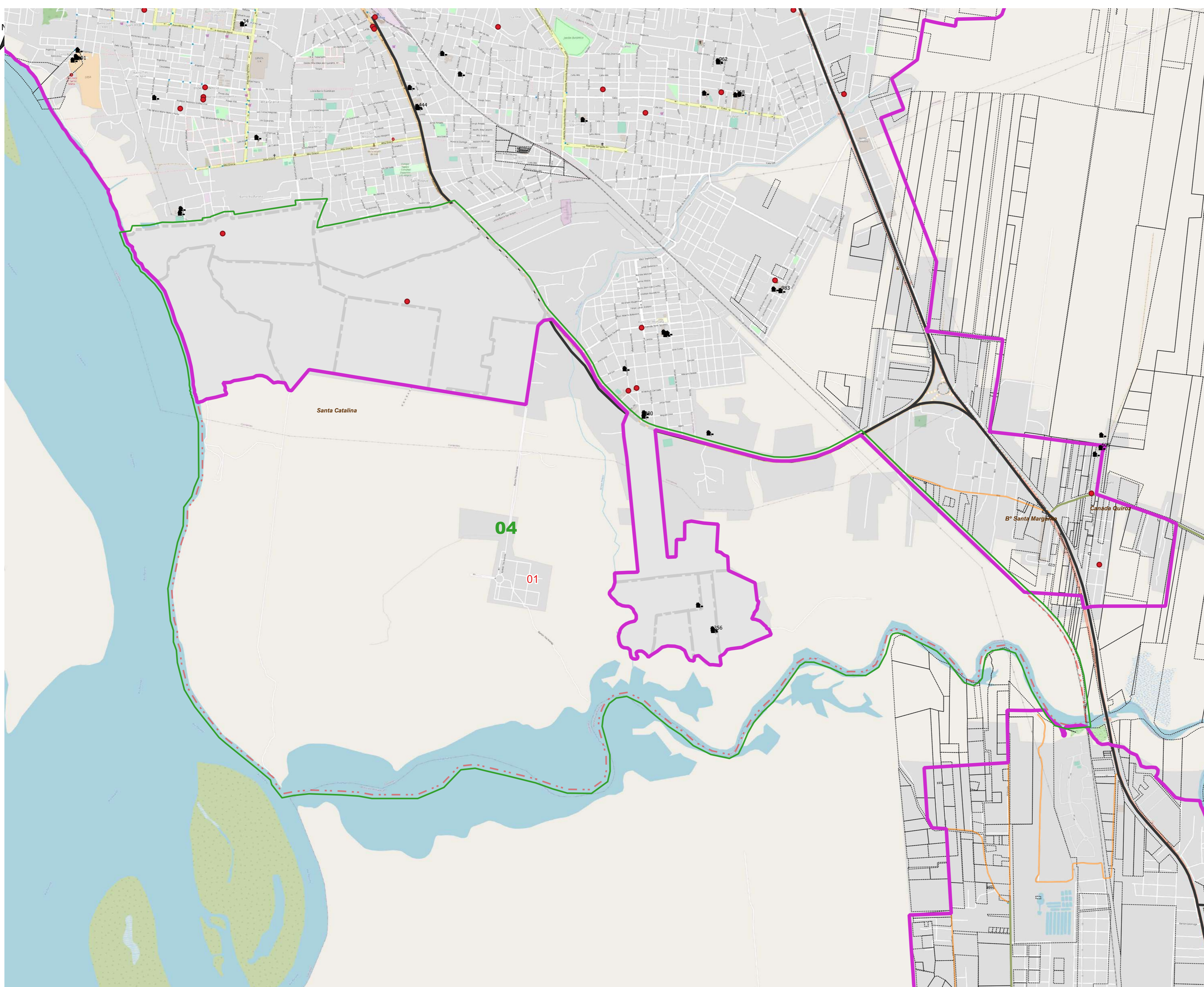
Depto: (021) CAPITAL

Fracción: 04

LEYENDA

-  departamentos
- fracciones
-  Fracción
- radios
-  Urbano
-  Rural o Mixto
-  locali_env_2021
- parajes
-  loc_puntos
-  escuelas
- colectivas_provincial
-  parcelas
- red-vial-provincial
-  PAVIMENTO
-  RIPIO
-  SUELO SELE
-  TIERRA
-  OSM Standard

Escala 1:
POSGAR94 / Faja 6 - EPSG:22186
Fuente: DPE - INDEC
Elaborado por: DPE - INDEC
Coordinación del Sistema
Geoestadístico
Fecha de Elaboración: 2022

















UBICACIÓN GEOGRÁFICA

Provincia: (18) CORRIENTES

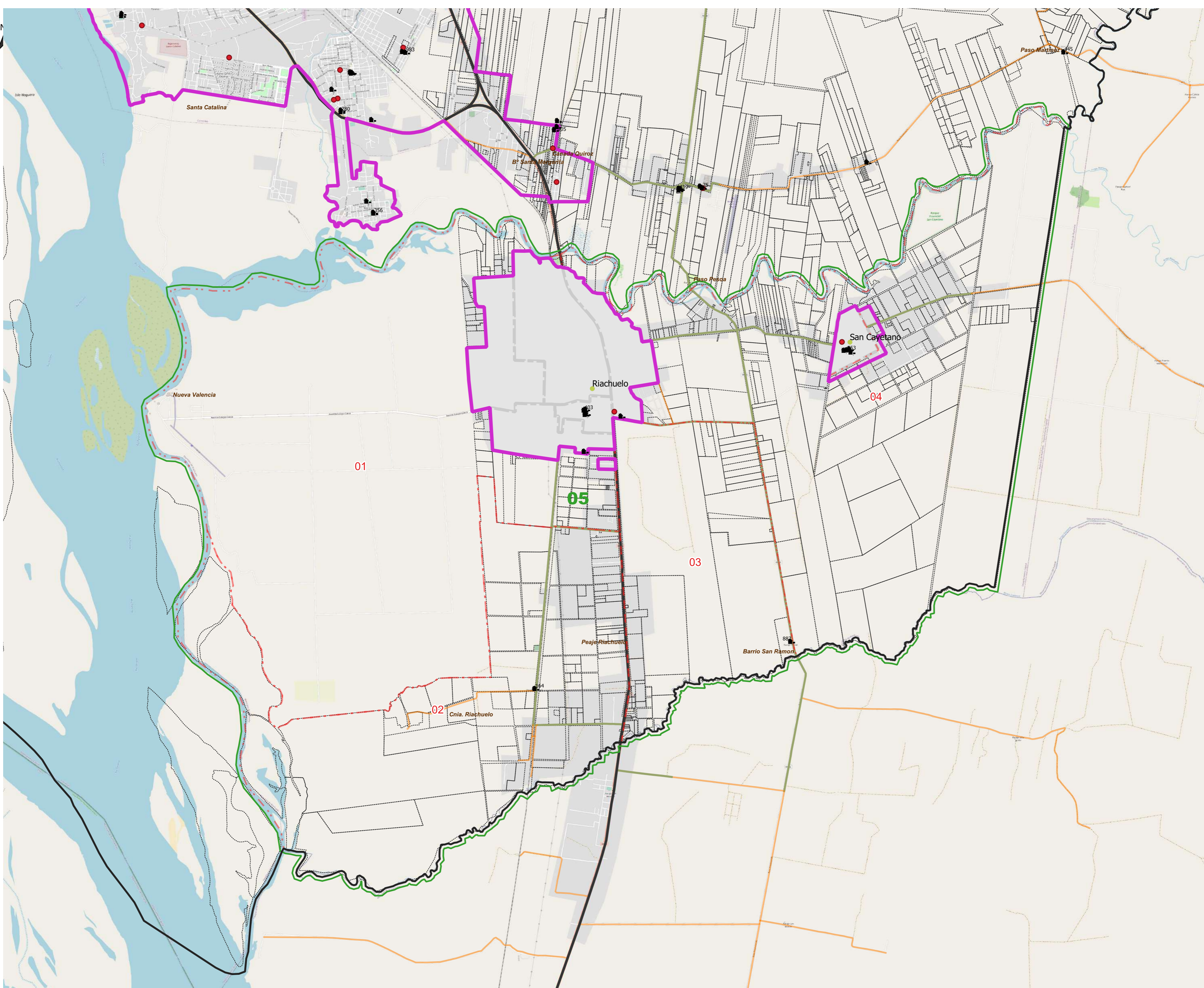
Depto: (021) CAPITAL

Fracción: 05

LEYENDA

-  departamentos
- fracciones
-  Fracción
- radios
-  Urbano
-  Rural o Mixto
-  locali_env_2021
- parajes
-  loc_puntos
-  escuelas
- colectivas_provincial
-  parcelas
- red-vial-provincial
-  PAVIMENTO
-  RIPIO
-  SUELO SELE
-  TIERRA
-  OSM Standard

Escala 1:
POSGAR94 / Faja 6 - EPSG:22186
Fuente: DPE - INDEC
Elaborado por: DPE - INDEC
Coordinación del Sistema
Geoestadístico
Fecha de Elaboración: 2022

















UBICACIÓN GEOGRÁFICA

Provincia: (18) CORRIENTES

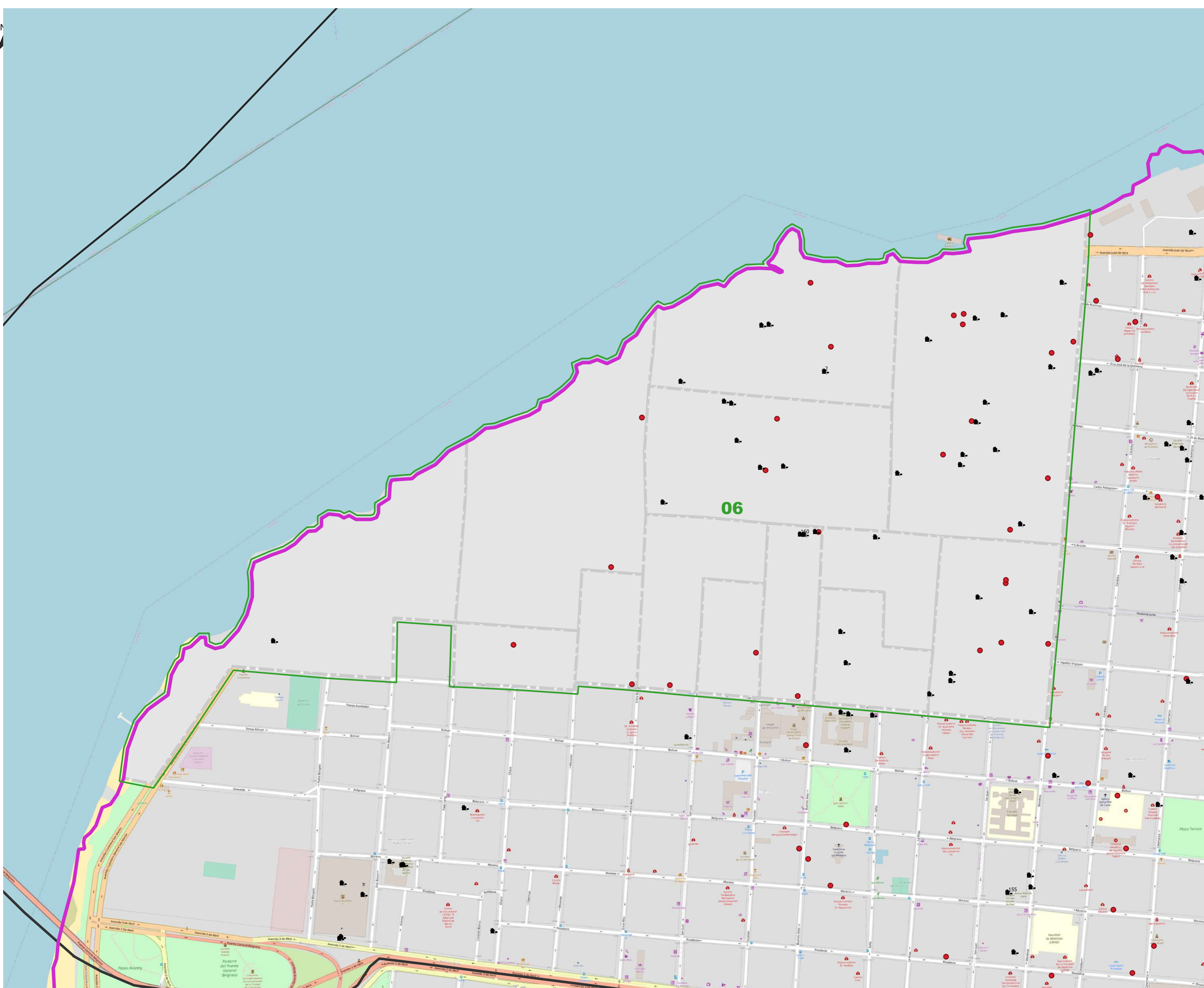
Depto: (021) CAPITAL

Fracción: 06

LEYENDA

-  departamentos
- fracciones
-  Fracción
- radios
-  Urbano
-  Rural o Mixto
-  locali_env_2021
- parajes
-  loc_puntos
-  escuelas
- colectivas_provincial
-  parcelas
- red-vial-provincial
-  PAVIMENTO
-  RIPIO
-  SUELO SELE
-  TIERRA
- OSM Standard

Escala 1:
POSGAR94 / Faja 6 - EPSG:22186
Fuente: DPE - INDEC
Elaborado por: DPE - INDEC
Coordinación del Sistema
Geostatístico
Fecha de Elaboración: 2022


















UBICACIÓN GEOGRÁFICA

Provincia: (18) CORRIENTES

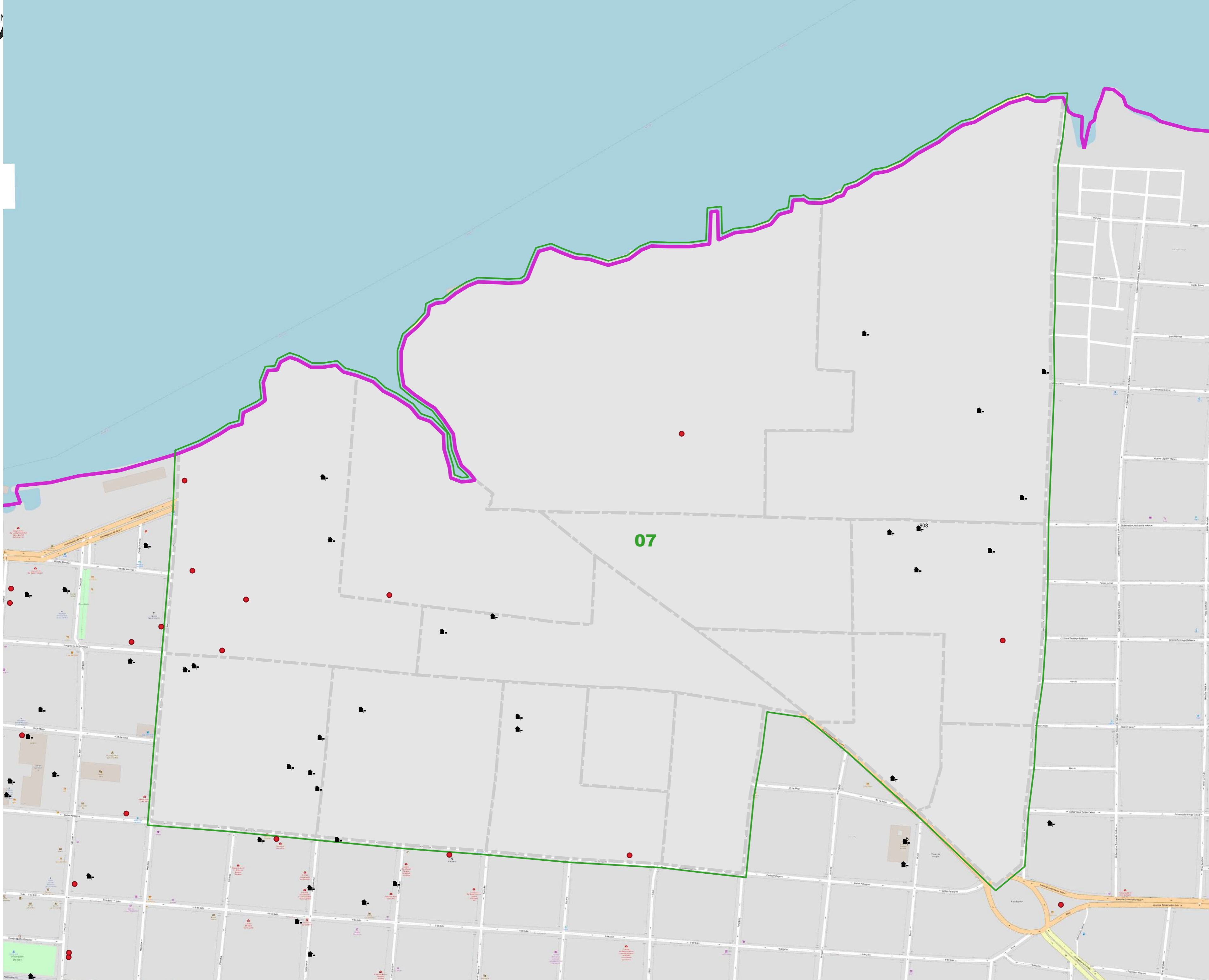
Depto: (021) CAPITAL

Fracción: 07

LEYENDA

-  departamentos
- fracciones
-  Fracción
- radios
-  Urbano
-  Rural o Mixto
-  locali_env_2021
- parajes
-  loc_puntos
-  escuelas
- colectivas_provincial
-  parcelas
- red-vial-provincial
-  PAVIMENTO
-  RIPIO
-  SUELO SELE
-  TIERRA
-  OSM Standard

Escala 1:
POSGAR94 / Faja 6 - EPSG:22186
Fuente: DPE - INDEC
Elaborado por: DPE - INDEC
Coordinación del Sistema
Geoestadístico
Fecha de Elaboración: 2022





UBICACIÓN GEOGRÁFICA

Provincia: (18) CORRIENTES

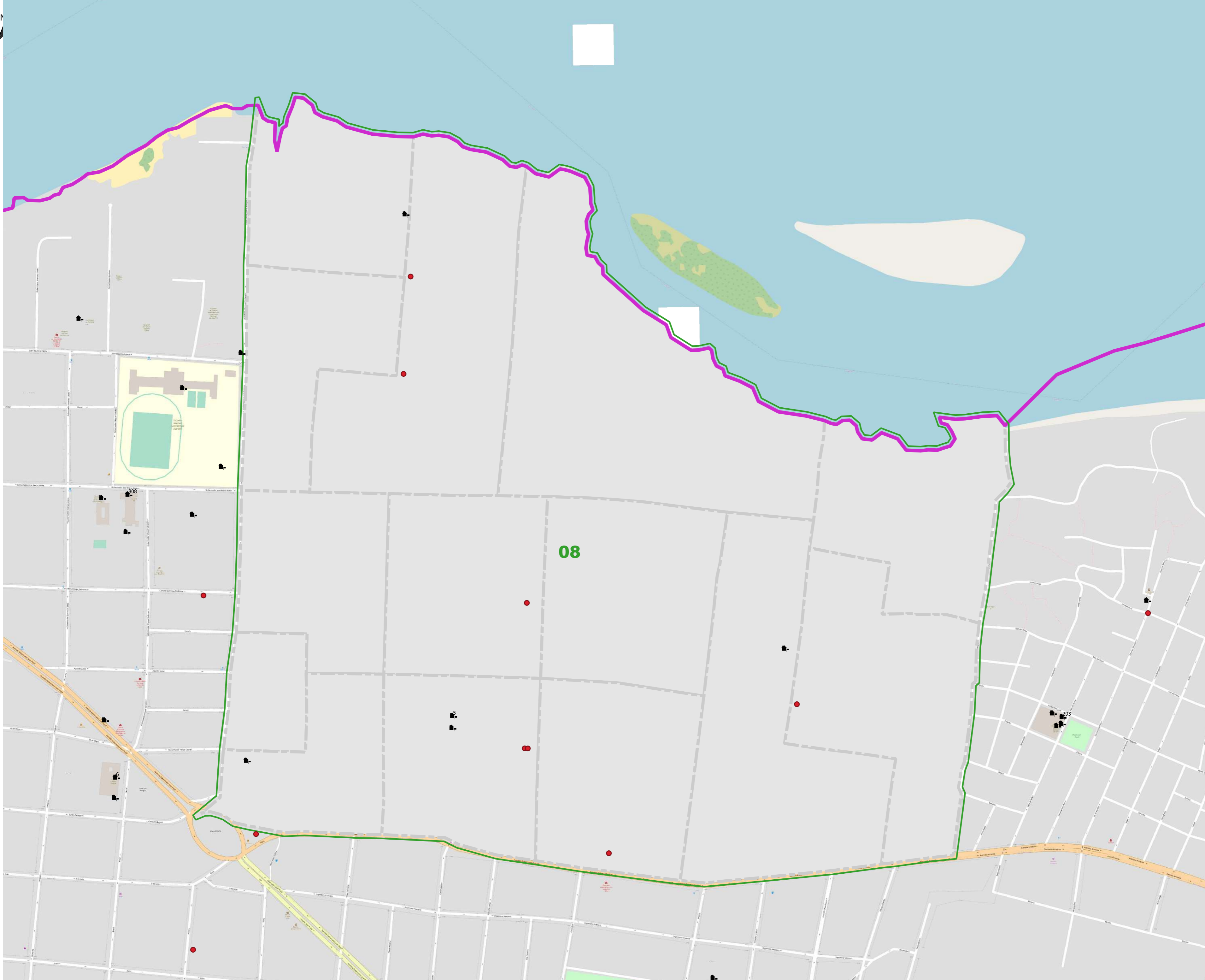
Depto: (021) CAPITAL

Fracción: 08

LEYENDA

- departamentos
- fracciones
- Fracción
- radios
- Urbano
- Rural o Mixto
- locali_env_2021
- parajes
- loc_puntos
- escuelas
- colectivas_provincial
- parcelas
- red-vial-provincial
- PAVIMENTO
- RIPIO
- SUELO SELE
- TIERRA
- OSM Standard

Escala 1:
POSGAR94 / Faja 6 - EPSG:22186
Fuente: DPE - INDEC
Elaborado por: DPE - INDEC
Coordinación del Sistema
Geoestadístico
Fecha de Elaboración: 2022





UBICACIÓN GEOGRÁFICA

Provincia: (18) CORRIENTES
Depto: (021) CAPITAL

Fracción: 09

LEYENDA

- departamentos
- fracciones
- Fracción
- radios
- Urbano
- Rural o Mixto
- locali_env_2021
- parajes
- loc_puntos
- escuelas
- colectivas_provincial
- parcelas
- red-vial-provincial
- PAVIMENTO
- RIPIO
- SUELO SELE
- TIERRA
- OSM Standard

Escala 1:
POSGAR94 / Faja 6 - EPSG:22186
Fuente: DPE - INDEC
Elaborado por: DPE - INDEC
Coordinación del Sistema
Geoestadístico
Fecha de Elaboración: 2022
















UBICACIÓN GEOGRÁFICA

Provincia: (18) CORRIENTES

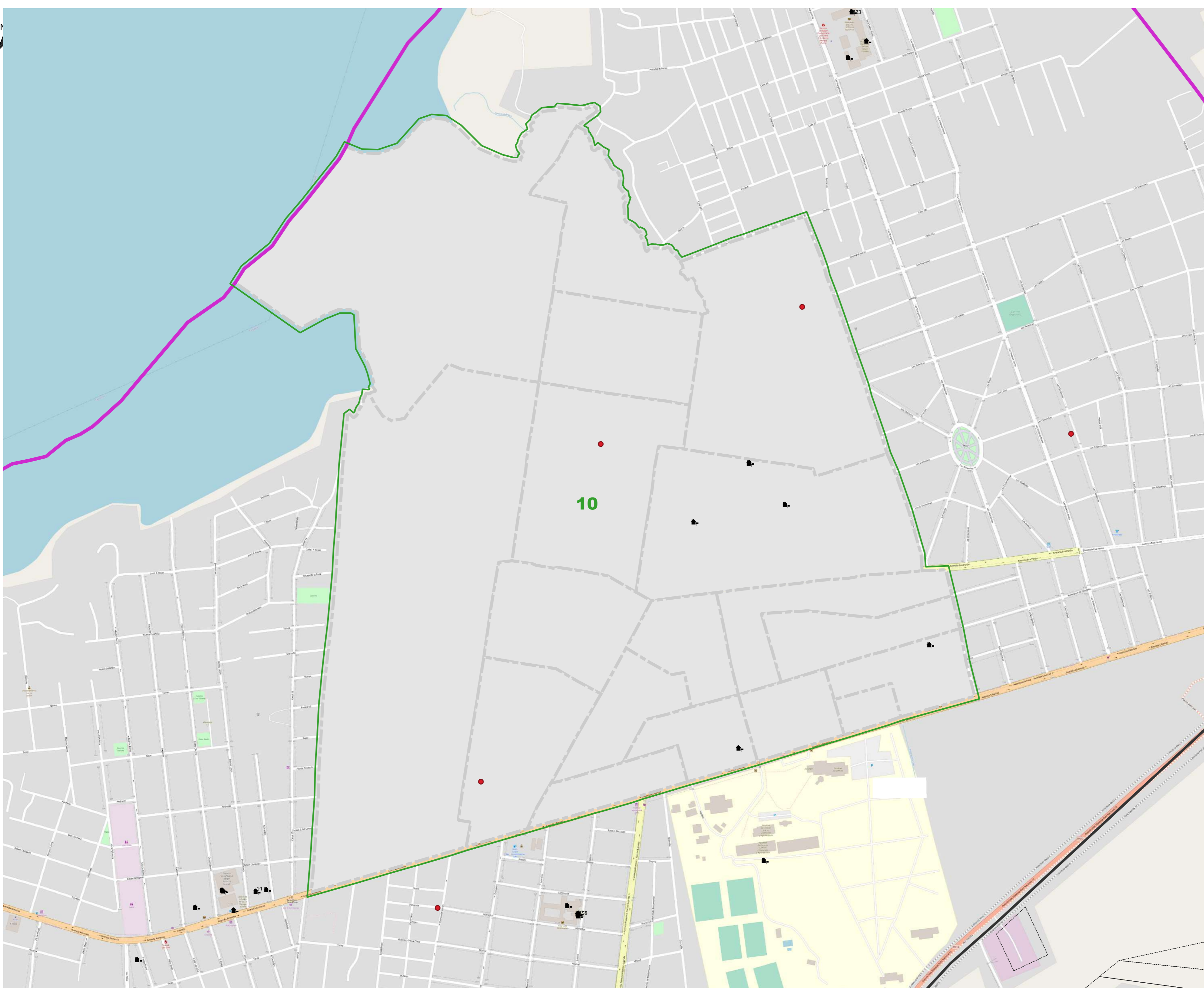
Depto: (021) CAPITAL

Fracción: 10

LEYENDA

-  departamentos
- fracciones
-  Fracción
- radios
-  Urbano
-  Rural o Mixto
-  locali_env_2021
- parajes
-  loc_puntos
-  escuelas
- colectivas_provincial
-  parcelas
- red-vial-provincial
-  PAVIMENTO
-  RIPIO
-  SUELO SELE
-  TIERRA
-  OSM Standard

Escala 1:
POSGAR94 / Faja 6 - EPSG:22186
Fuente: DPE - INDEC
Elaborado por: DPE - INDEC
Coordinación del Sistema
Geoestadístico
Fecha de Elaboración: 2022


















UBICACIÓN GEOGRÁFICA

Provincia: (18) CORRIENTES

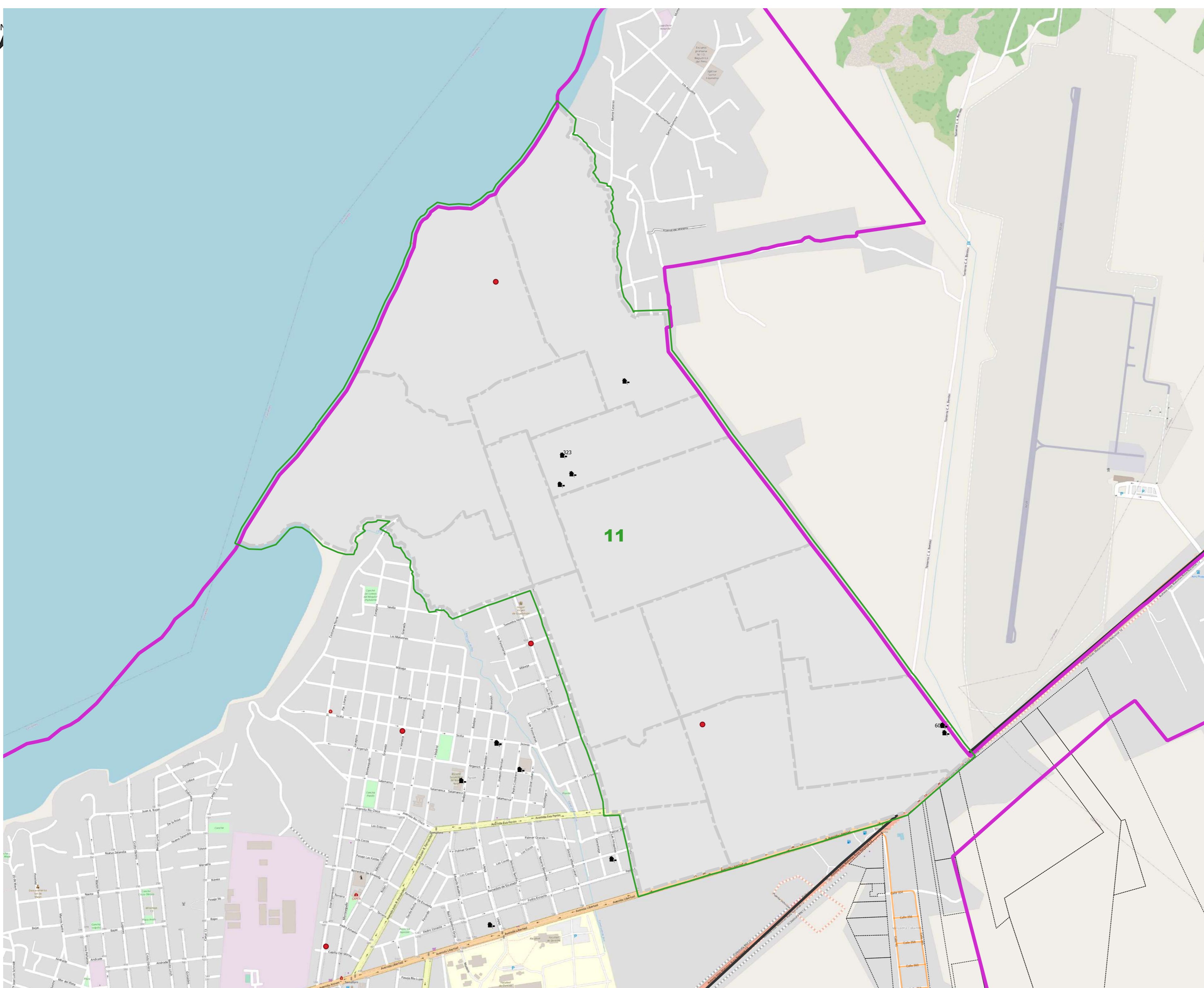
Depto: (021) CAPITAL

Fracción: 11

LEYENDA

-  departamentos
- fracciones
-  Fracción
- radios
-  Urbano
-  Rural o Mixto
-  locali_env_2021
- parajes
-  loc_puntos
-  escuelas
- colectivas_provincial
-  parcelas
- red-vial-provincial
-  PAVIMENTO
-  RIPIO
-  SUELO SELE
-  TIERRA
-  OSM Standard

Escala 1:
POSGAR94 / Faja 6 - EPSG:22186
Fuente: DPE - INDEC
Elaborado por: DPE - INDEC
Coordinación del Sistema
Geoestadístico
Fecha de Elaboración: 2022


















UBICACIÓN GEOGRÁFICA

Provincia: (18) CORRIENTES

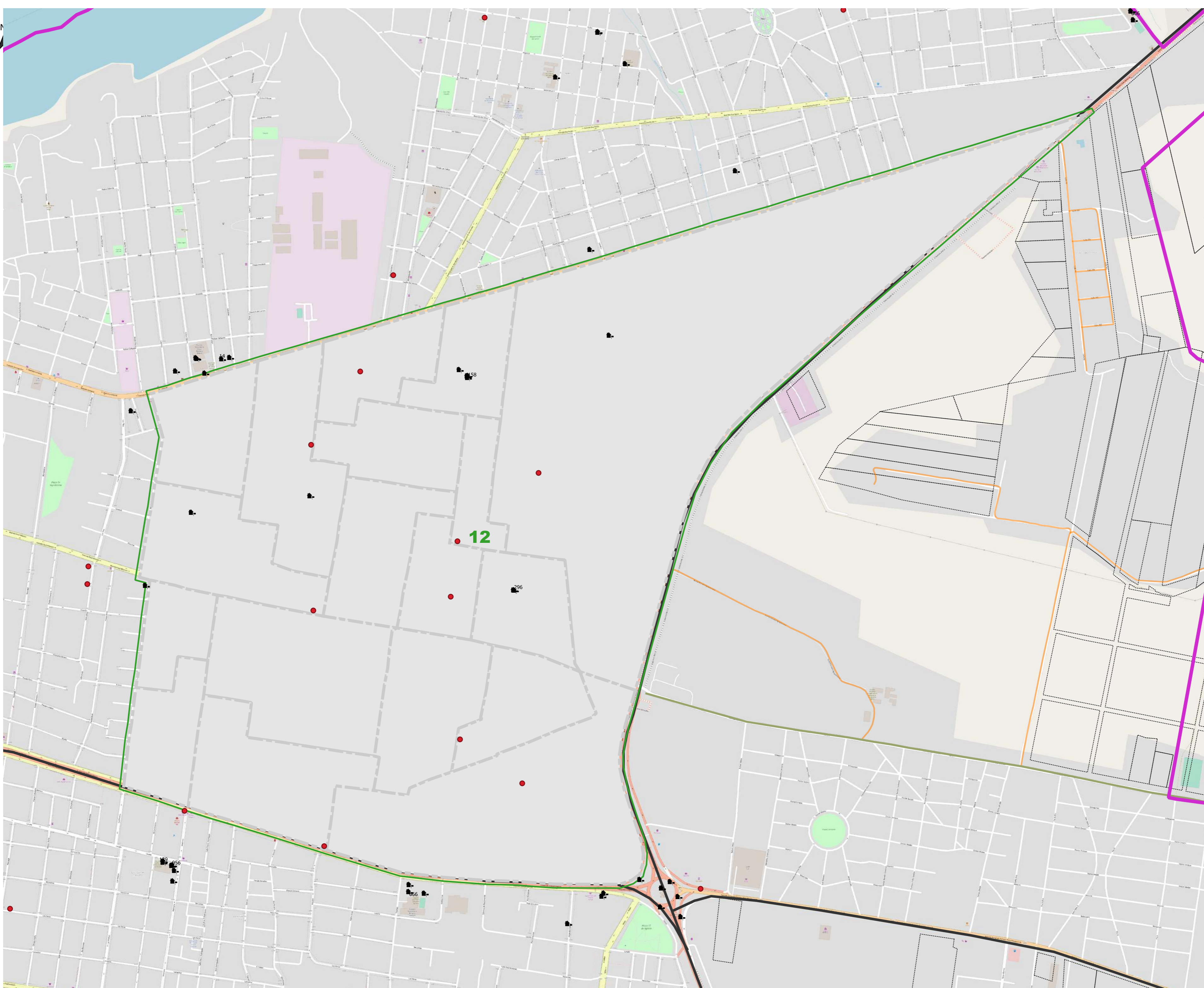
Depto: (021) CAPITAL

Fracción: 12

LEYENDA

-  departamentos
- fracciones
-  Fracción
- radios
-  Urbano
-  Rural o Mixto
-  locali_env_2021
- parajes
-  loc_puntos
-  escuelas
- colectivas_provincial
-  parcelas
- red-vial-provincial
-  PAVIMENTO
-  RIPIO
-  SUELO SELE
-  TIERRA
-  OSM Standard

Escala 1:
POSGAR94 / Faja 6 - EPSG:22186
Fuente: DPE - INDEC
Elaborado por: DPE - INDEC
Coordinación del Sistema
Geoestadístico
Fecha de Elaboración: 2022


















UBICACIÓN GEOGRÁFICA

Provincia: (18) CORRIENTES

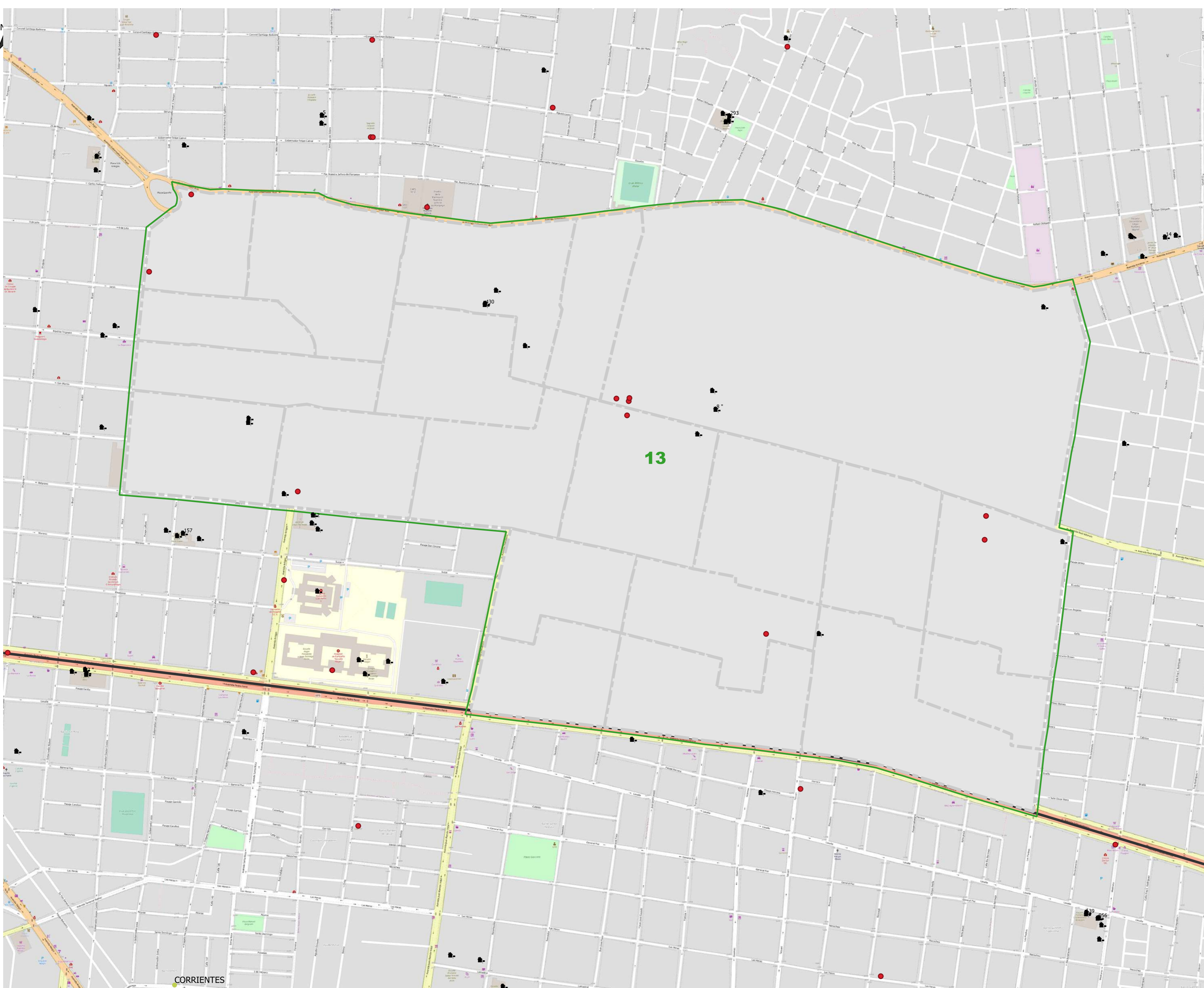
Depto: (021) CAPITAL

Fracción: 13

LEYENDA

-  departamentos
- fracciones
-  Fracción
- radios
-  Urbano
-  Rural o Mixto
-  locali_env_2021
- parajes
-  loc_puntos
-  escuelas
- colectivas_provincial
-  parcelas
- red-vial-provincial
-  PAVIMENTO
-  RIPIO
-  SUELO SELE
-  TIERRA
-  OSM Standard

Escala 1:
POSGAR94 / Faja 6 - EPSG:22186
Fuente: DPE - INDEC
Elaborado por: DPE - INDEC
Coordinación del Sistema
Geoestadístico
Fecha de Elaboración: 2022

















UBICACIÓN GEOGRÁFICA

Provincia: (18) CORRIENTES

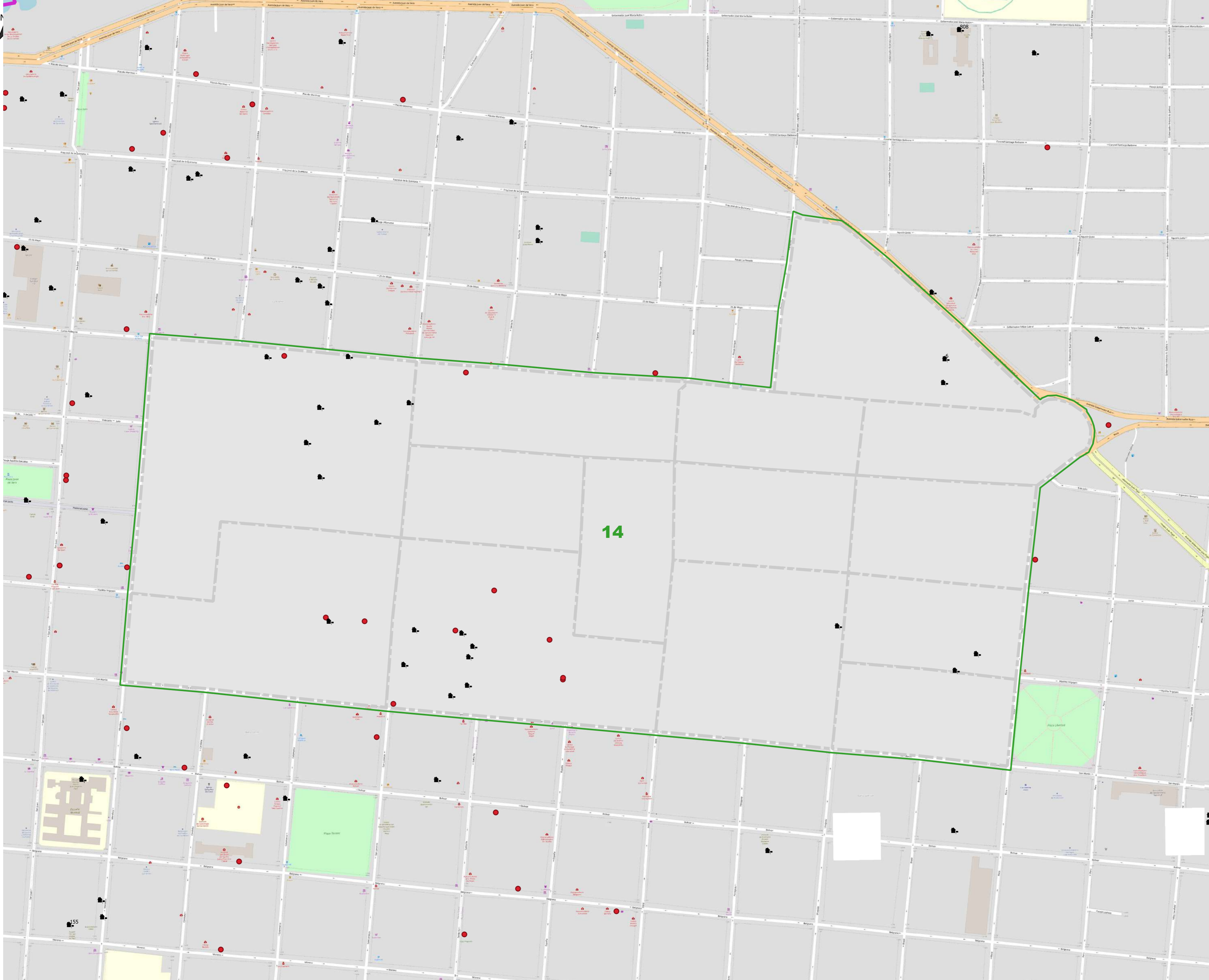
Depto: (021) CAPITAL

Fracción: 14

LEYENDA

-  departamentos
- fracciones
-  Fracción
- radios
-  Urbano
-  Rural o Mixto
-  locali_env_2021
- parajes
-  loc_puntos
-  escuelas
- colectivas_provincial
-  parcelas
- red-vial-provincial
-  PAVIMENTO
-  RIPIO
-  SUELO SELE
-  TIERRA
- OSM Standard

Escala 1:
POSGAR94 / Faja 6 - EPSG:22186
Fuente: DPE - INDEC
Elaborado por: DPE - INDEC
Coordinación del Sistema
Geoestadístico
Fecha de Elaboración: 2022
















UBICACIÓN GEOGRÁFICA

Provincia: (18) CORRIENTES

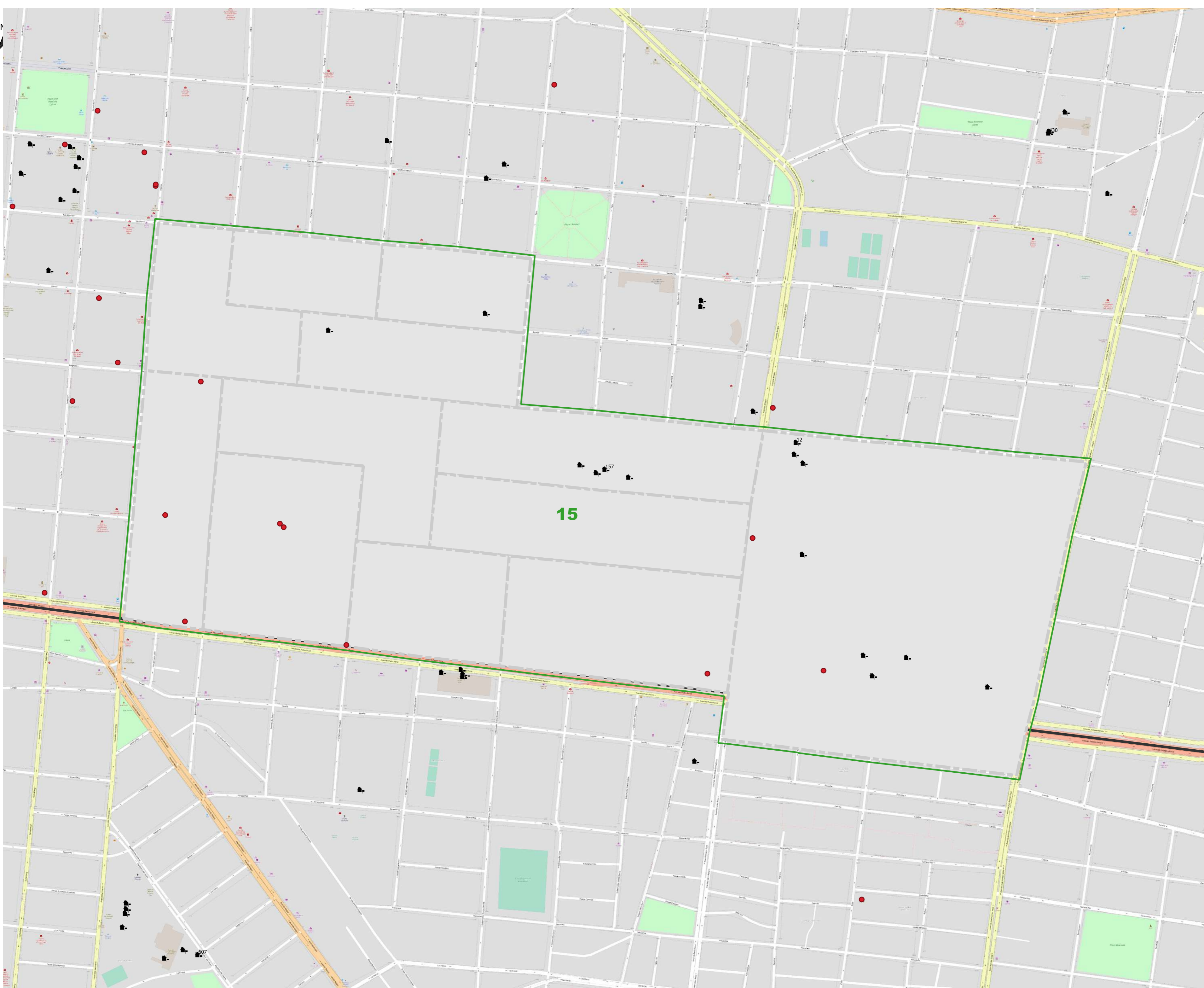
Depto: (021) CAPITAL

Fracción: 15

LEYENDA

-  departamentos
- fracciones
-  Fracción
- radios
-  Urbano
-  Rural o Mixto
-  locali_env_2021
- parajes
-  loc_puntos
-  escuelas
- colectivas_provincial
-  parcelas
- red-vial-provincial
-  PAVIMENTO
-  RIPIO
-  SUELO SELE
-  TIERRA
-  OSM Standard

Escala 1:
POSGAR94 / Faja 6 - EPSG:22186
Fuente: DPE - INDEC
Elaborado por: DPE - INDEC
Coordinación del Sistema
Geoestadístico
Fecha de Elaboración: 2022

















UBICACIÓN GEOGRÁFICA

Provincia: (18) CORRIENTES

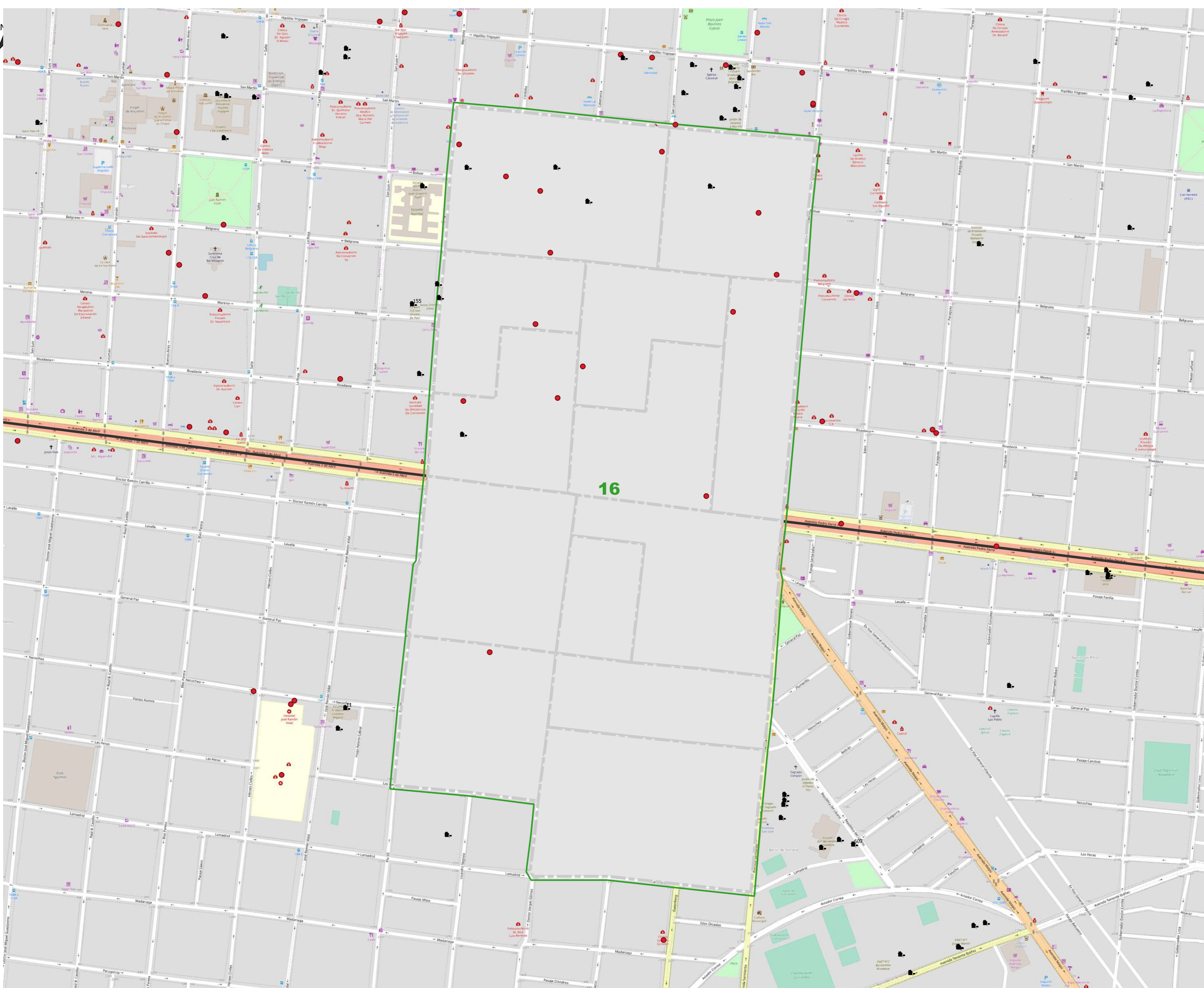
Depto: (021) CAPITAL

Fracción: 16

LEYENDA

-  departamentos
- fracciones
-  Fracción
- radios
-  Urbano
-  Rural o Mixto
-  locali_env_2021
- parajes
-  loc_puntos
-  escuelas
- colectivas_provincial
-  parcelas
- red-vial-provincial
-  PAVIMENTO
-  RIPIO
-  SUELO SELE
-  TIERRA
- OSM Standard

Escala 1:
POSGAR94 / Faja 6 - EPSG:22186
Fuente: DPE - INDEC
Elaborado por: DPE - INDEC
Coordinación del Sistema
Geostatístico
Fecha de Elaboración: 2022





UBICACIÓN GEOGRÁFICA

Provincia: (18) CORRIENTES

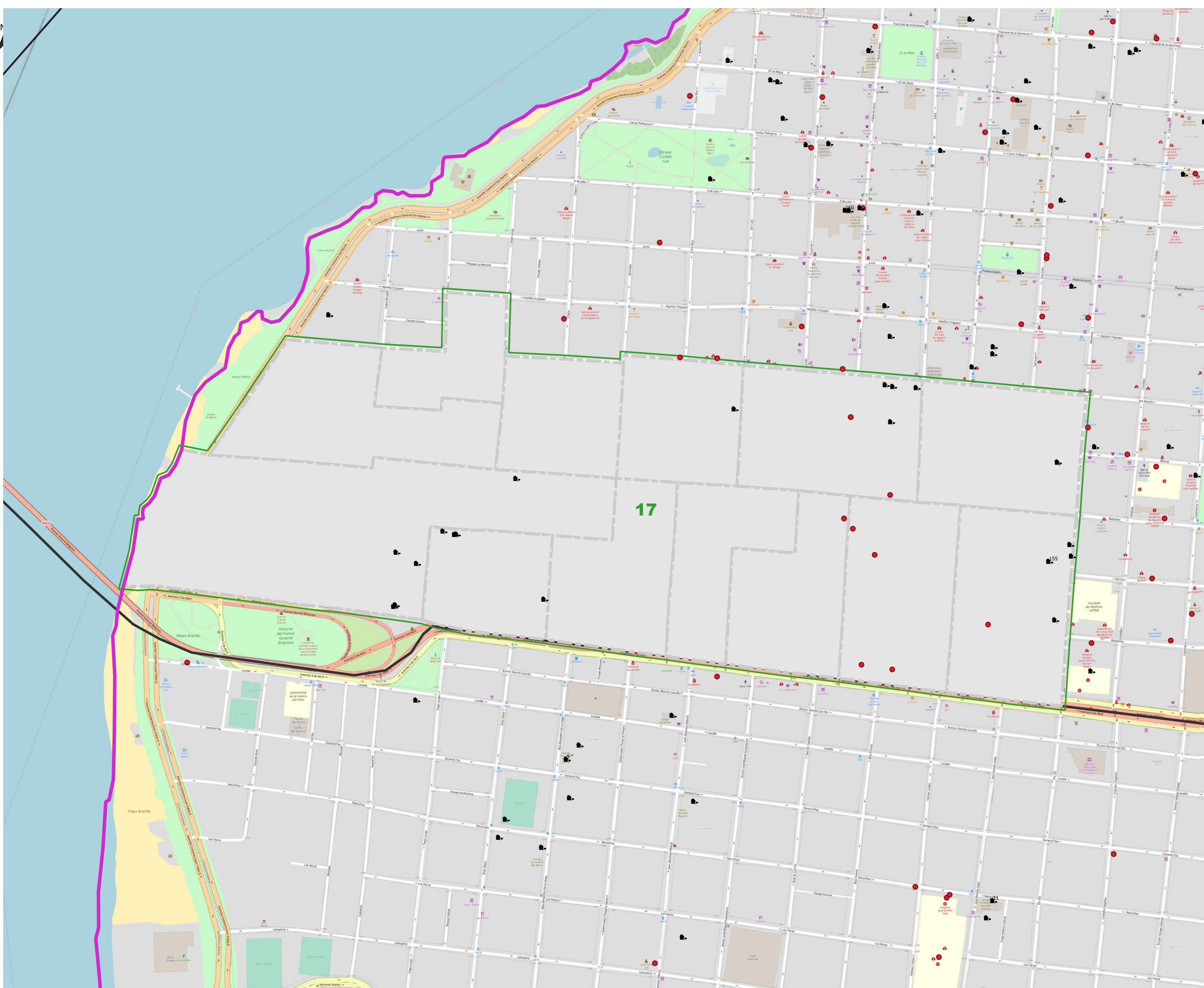
Depto: (021) CAPITAL

Fracción: 17

LEYENDA

- departamentos
- fracciones
- Fracción
- radios
- Urbano
- Rural o Mixto
- locali_env_2021
- parajes
- loc_puntos
- escuelas
- colectivas_provincial
- parcelas
- red-vial-provincial
- PAVIMENTO
- RIPIO
- SUELO SELE
- TIERRA
- OSM Standard

Escala 1:
POSGAR94 / Faja 6 - EPSG:22186
Fuente: DPE - INDEC
Elaborado por: DPE - INDEC
Coordinación del Sistema
Geostatístico
Fecha de Elaboración: 2022

















UBICACIÓN GEOGRÁFICA

Provincia: (18) CORRIENTES

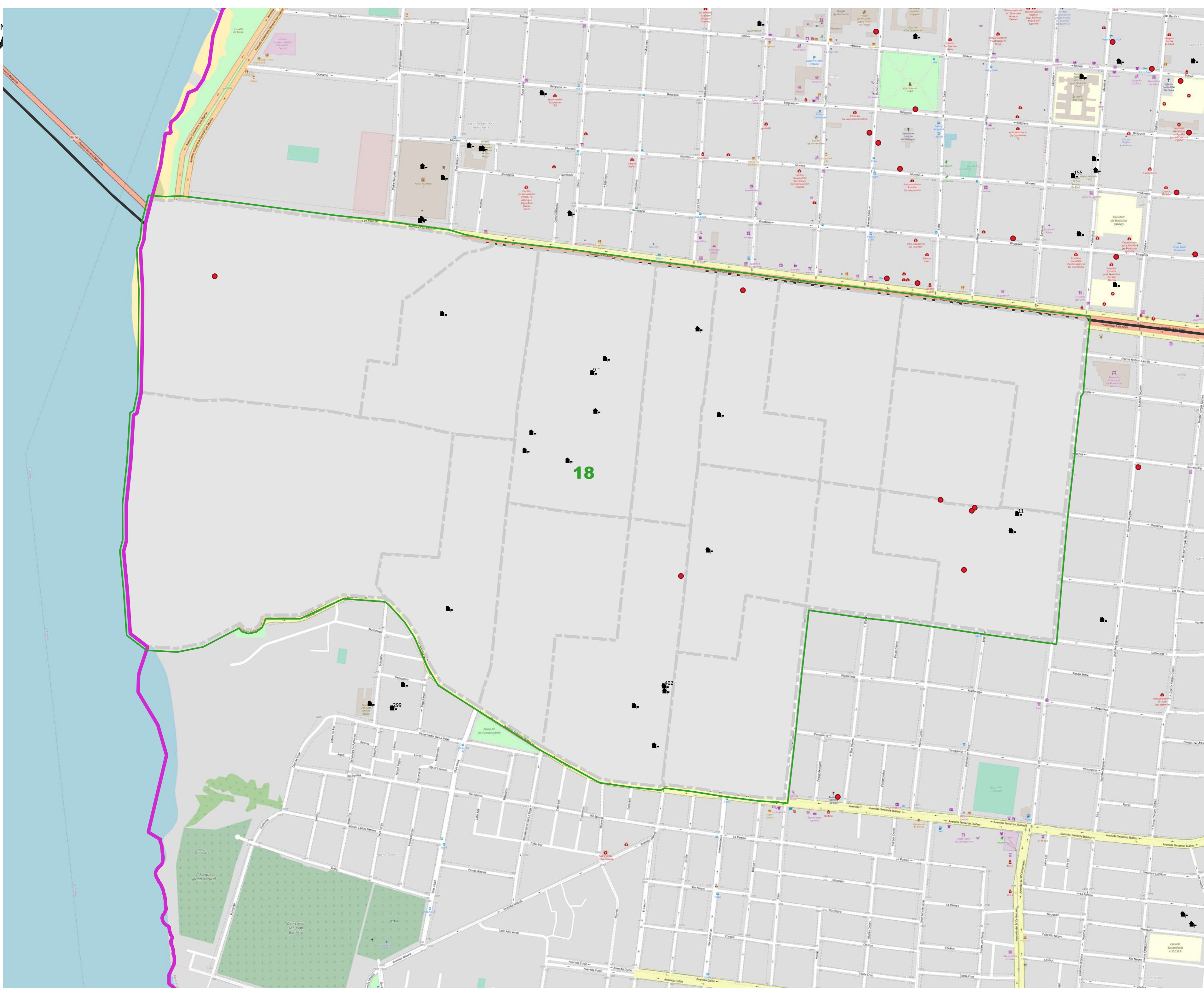
Depto: (021) CAPITAL

Fracción: 18

LEYENDA

-  departamentos
- fracciones
-  Fracción
- radios
-  Urbano
-  Rural o Mixto
-  locali_env_2021
- parajes
-  loc_puntos
-  escuelas
- colectivas_provincial
-  parcelas
- red-vial-provincial
-  PAVIMENTO
-  RIPIO
-  SUELO SELE
-  TIERRA
- OSM Standard

Escala 1:
POSGAR94 / Faja 6 - EPSG:22186
Fuente: DPE - INDEC
Elaborado por: DPE - INDEC
Coordinación del Sistema
Geoestadístico
Fecha de Elaboración: 2022


















UBICACIÓN GEOGRÁFICA

Provincia: (18) CORRIENTES

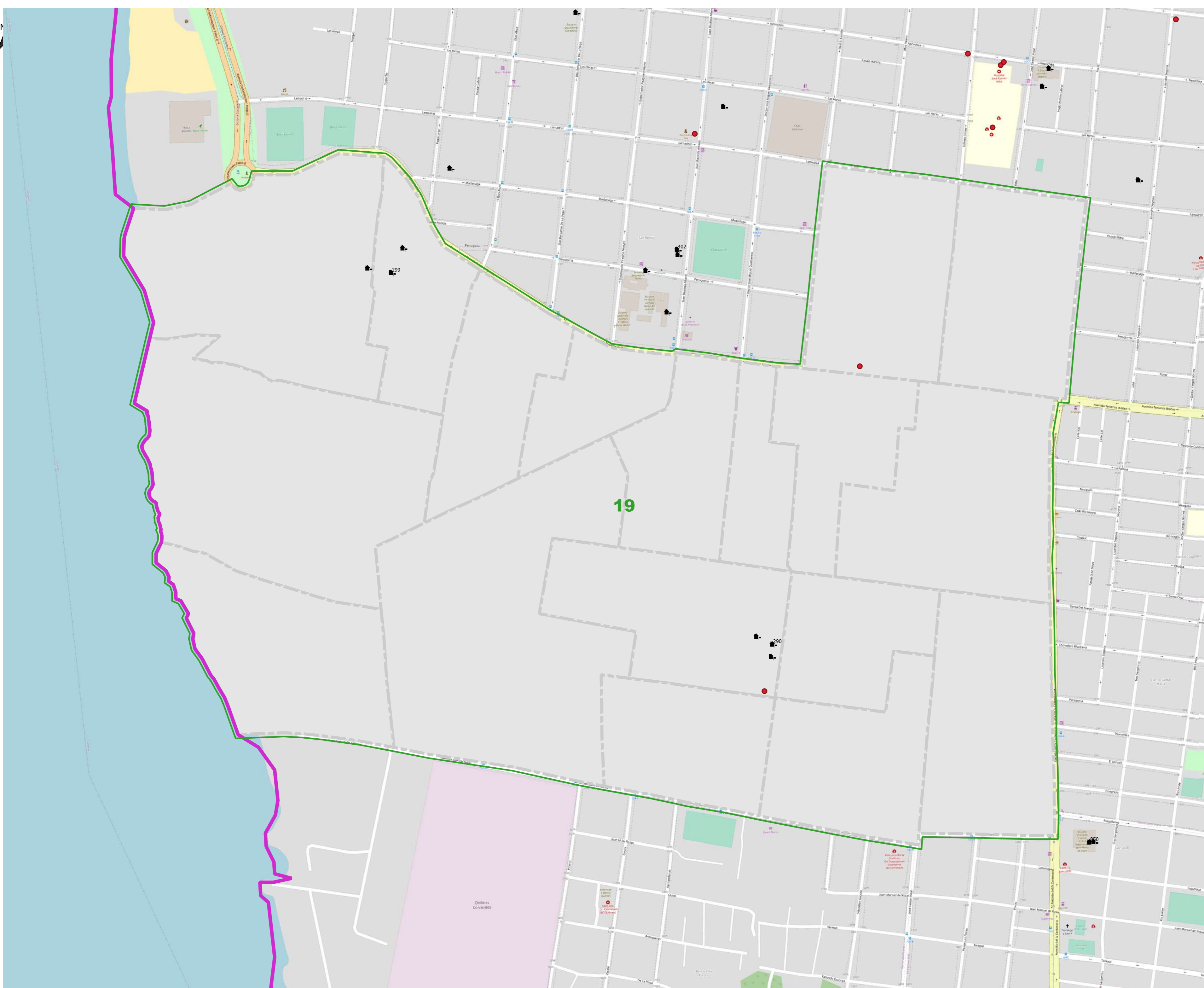
Depto: (021) CAPITAL

Fracción: 19

LEYENDA

-  departamentos
- fracciones
-  Fracción
- radios
-  Urbano
-  Rural o Mixto
-  locali_env_2021
- parajes
-  loc_puntos
-  escuelas
- colectivas_provincial
-  parcelas
- red-vial-provincial
-  PAVIMENTO
-  RIPIO
-  SUELO SELE
-  TIERRA
-  OSM Standard

Escala 1:
POSGAR94 / Faja 6 - EPSG:22186
Fuente: DPE - INDEC
Elaborado por: DPE - INDEC
Coordinación del Sistema
Geostatístico
Fecha de Elaboración: 2022

















UBICACIÓN GEOGRÁFICA

Provincia: (18) CORRIENTES

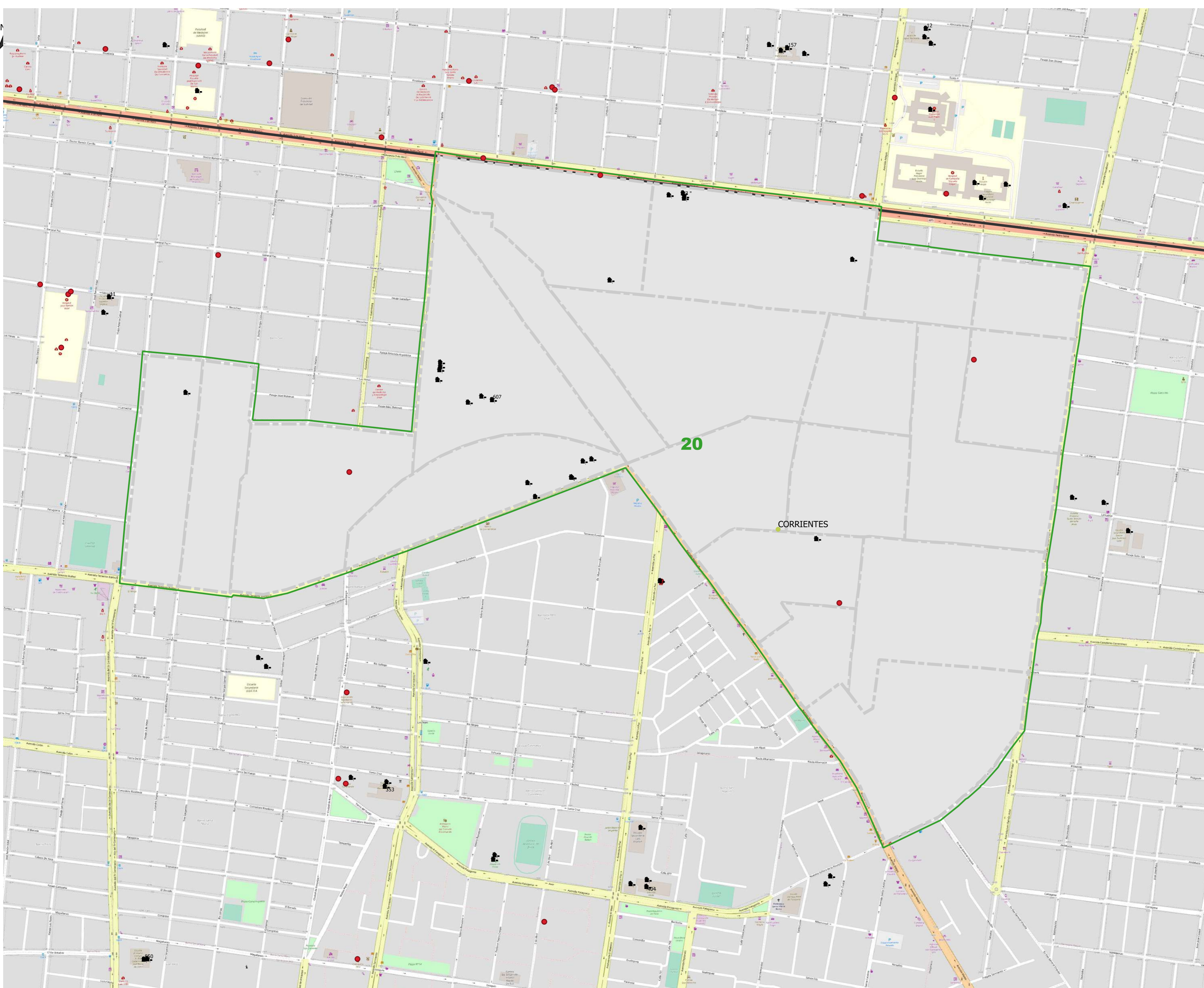
Depto: (021) CAPITAL

Fracción: 20

LEYENDA

-  departamentos
- fracciones
-  Fracción
- radios
-  Urbano
-  Rural o Mixto
-  locali_env_2021
- parajes
-  loc_puntos
-  escuelas
- colectivas_provincial
-  parcelas
- red-vial-provincial
-  PAVIMENTO
-  RIPIO
-  SUELO SELE
-  TIERRA
- OSM Standard

Escala 1:
POSGAR94 / Faja 6 - EPSG:22186
Fuente: DPE - INDEC
Elaborado por: DPE - INDEC
Coordinación del Sistema
Geostatístico
Fecha de Elaboración: 2022

















UBICACIÓN GEOGRÁFICA

Provincia: (18) CORRIENTES

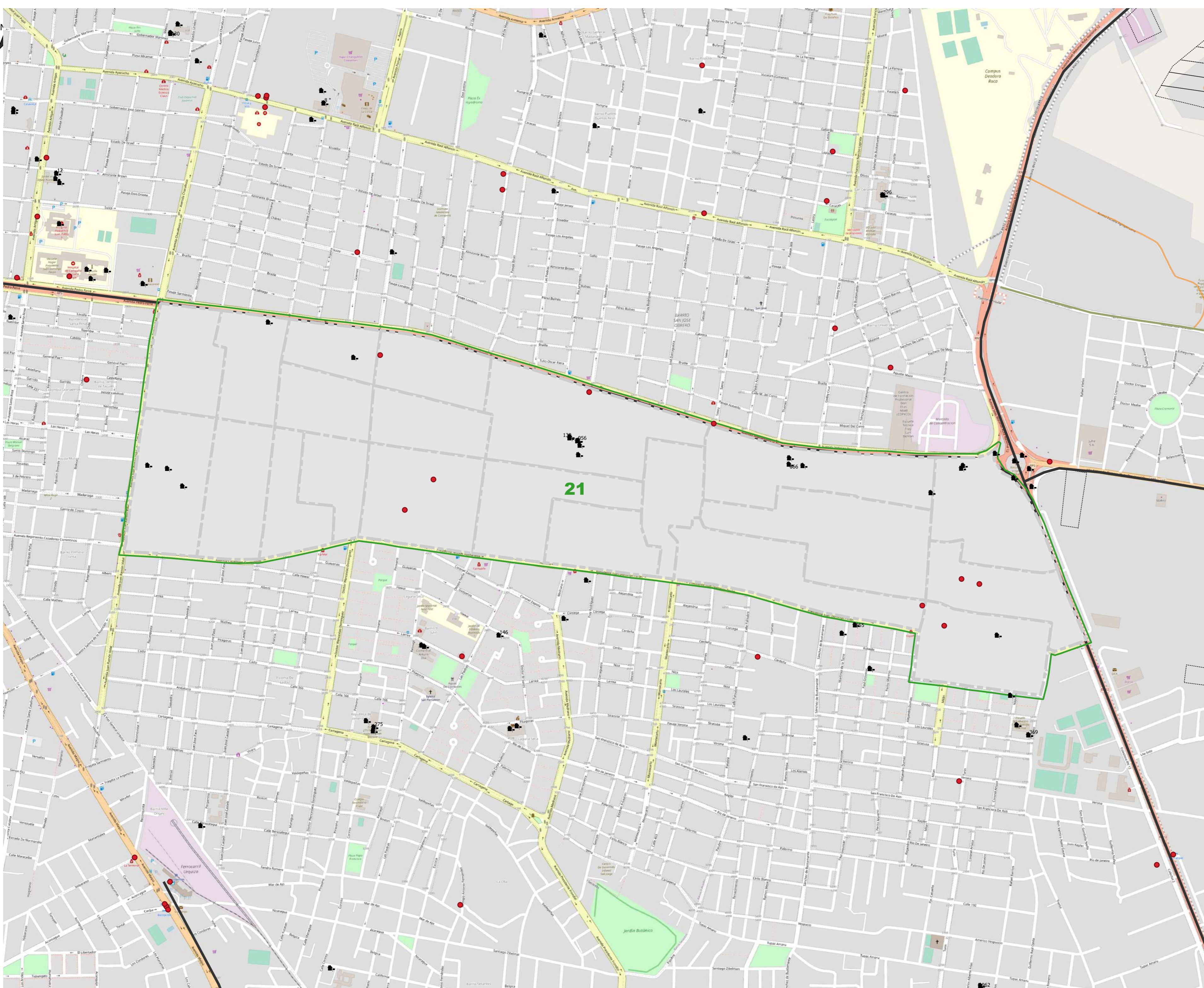
Depto: (021) CAPITAL

Fracción: 21

LEYENDA

-  departamentos
- fracciones
-  Fracción
- radios
-  Urbano
-  Rural o Mixto
-  locali_env_2021
- parajes
-  loc_puntos
-  escuelas
- colectivas_provincial
-  parcelas
- red-vial-provincial
-  PAVIMENTO
-  RIPIO
-  SUELO SELE
-  TIERRA
- OSM Standard

Escala 1:
POSGAR94 / Faja 6 - EPSG:22186
Fuente: DPE - INDEC
Elaborado por: DPE - INDEC
Coordinación del Sistema
Geostatístico
Fecha de Elaboración: 2022


















UBICACIÓN GEOGRÁFICA

Provincia: (18) CORRIENTES

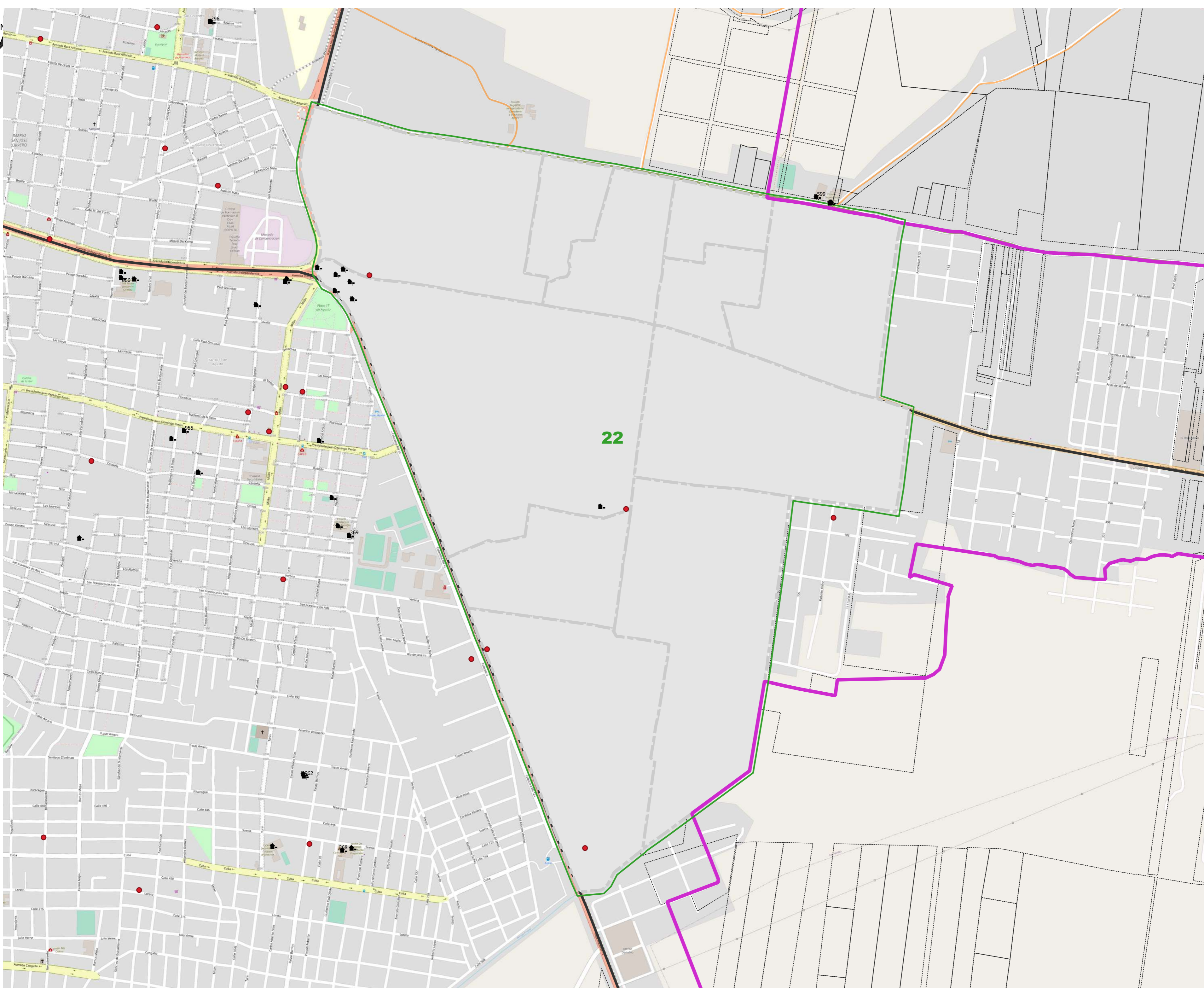
Depto: (021) CAPITAL

Fracción: 22

LEYENDA

-  departamentos
- fracciones
-  Fracción
- radios
-  Urbano
-  Rural o Mixto
-  locali_env_2021
- parajes
-  loc_puntos
-  escuelas
- colectivas_provincial
-  parcelas
- red-vial-provincial
-  PAVIMENTO
-  RIPIO
-  SUELO SELE
-  TIERRA
-  OSM Standard

Escala 1:
POSGAR94 / Faja 6 - EPSG:22186
Fuente: DPE - INDEC
Elaborado por: DPE - INDEC
Coordinación del Sistema
Geoestadístico
Fecha de Elaboración: 2022


















UBICACIÓN GEOGRÁFICA

Provincia: (18) CORRIENTES

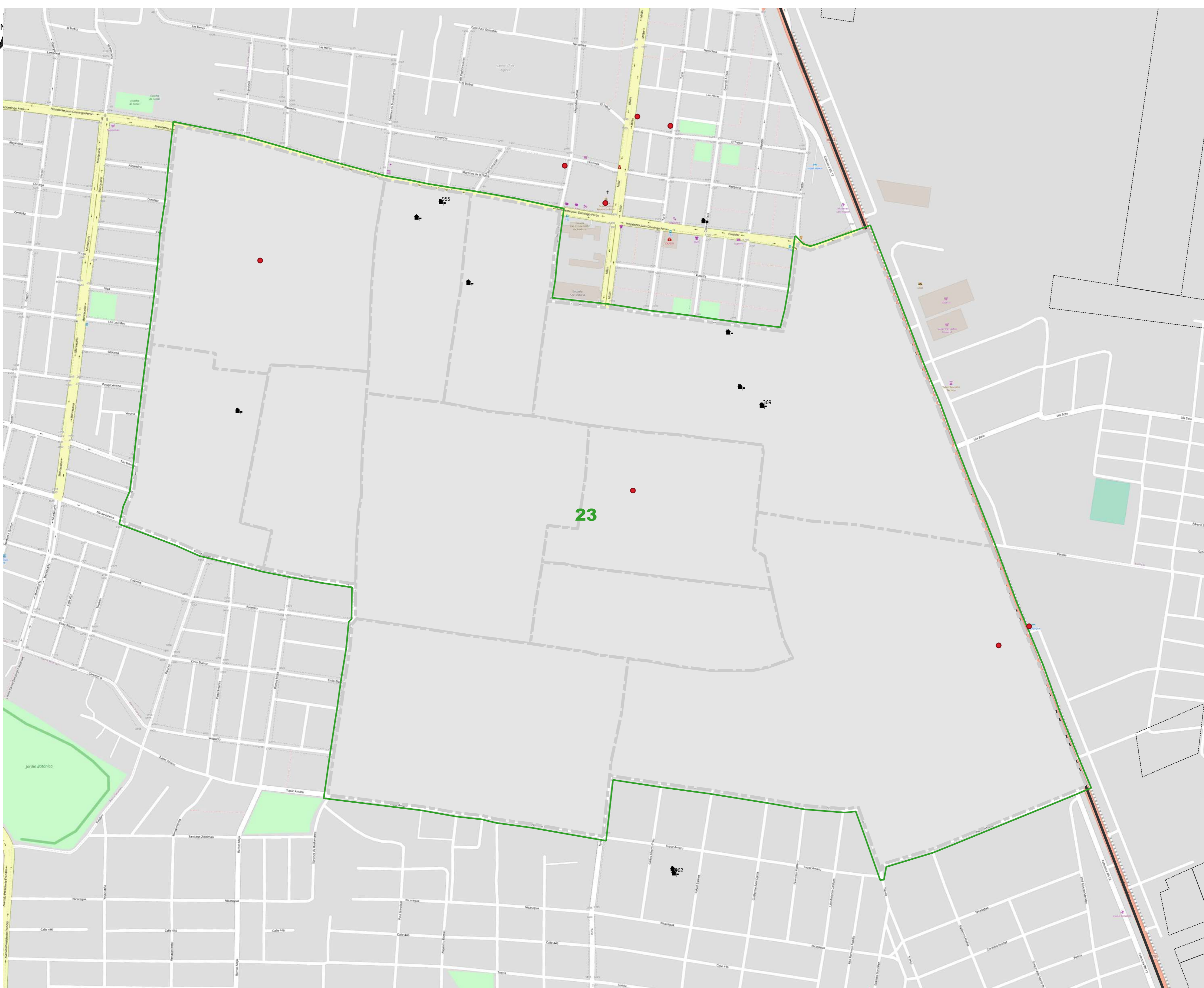
Depto: (021) CAPITAL

Fracción: 23

LEYENDA

-  departamentos
- fracciones
-  Fracción
- radios
-  Urbano
-  Rural o Mixto
-  locali_env_2021
- parajes
-  loc_puntos
-  escuelas
- colectivas_provincial
-  parcelas
- red-vial-provincial
-  PAVIMENTO
-  RIPIO
-  SUELO SELE
-  TIERRA
-  OSM Standard

Escala 1:
POSGAR94 / Faja 6 - EPSG:22186
Fuente: DPE - INDEC
Elaborado por: DPE - INDEC
Coordinación del Sistema
Geostatístico
Fecha de Elaboración: 2022


















UBICACIÓN GEOGRÁFICA

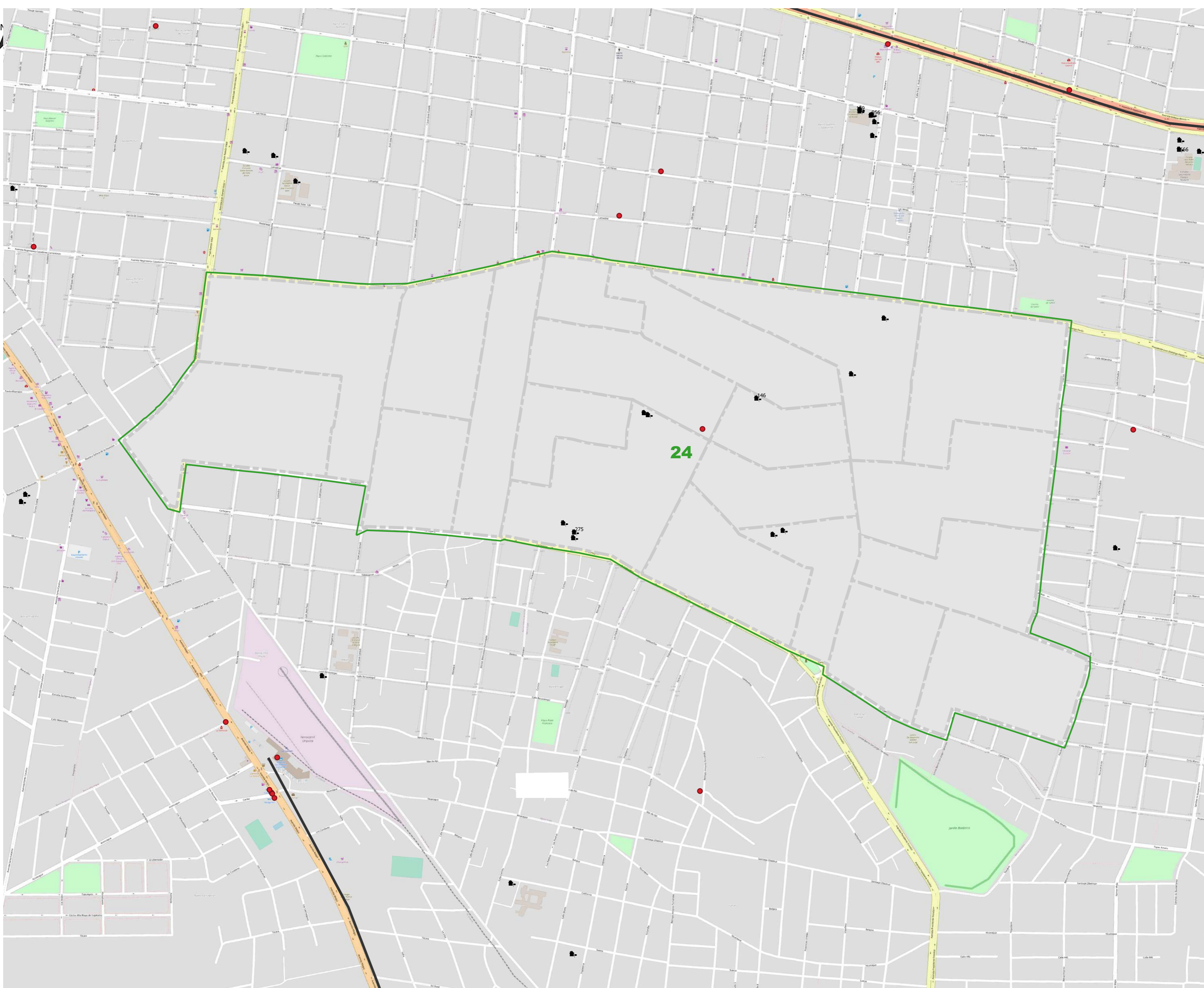
Provincia: (18) CORRIENTES

Depto: (021) CAPITAL

Fracción: 24

LEYENDA

-  departamentos
- fracciones
-  Fracción
- radios
-  Urbano
-  Rural o Mixto
-  locali_env_2021
- parajes
-  loc_puntos
-  escuelas
- colectivas_provincial
-  parcelas
- red-vial-provincial
-  PAVIMENTO
-  RIPIO
-  SUELO SELE
-  TIERRA
-  OSM Standard


















UBICACIÓN GEOGRÁFICA

Provincia: (18) CORRIENTES

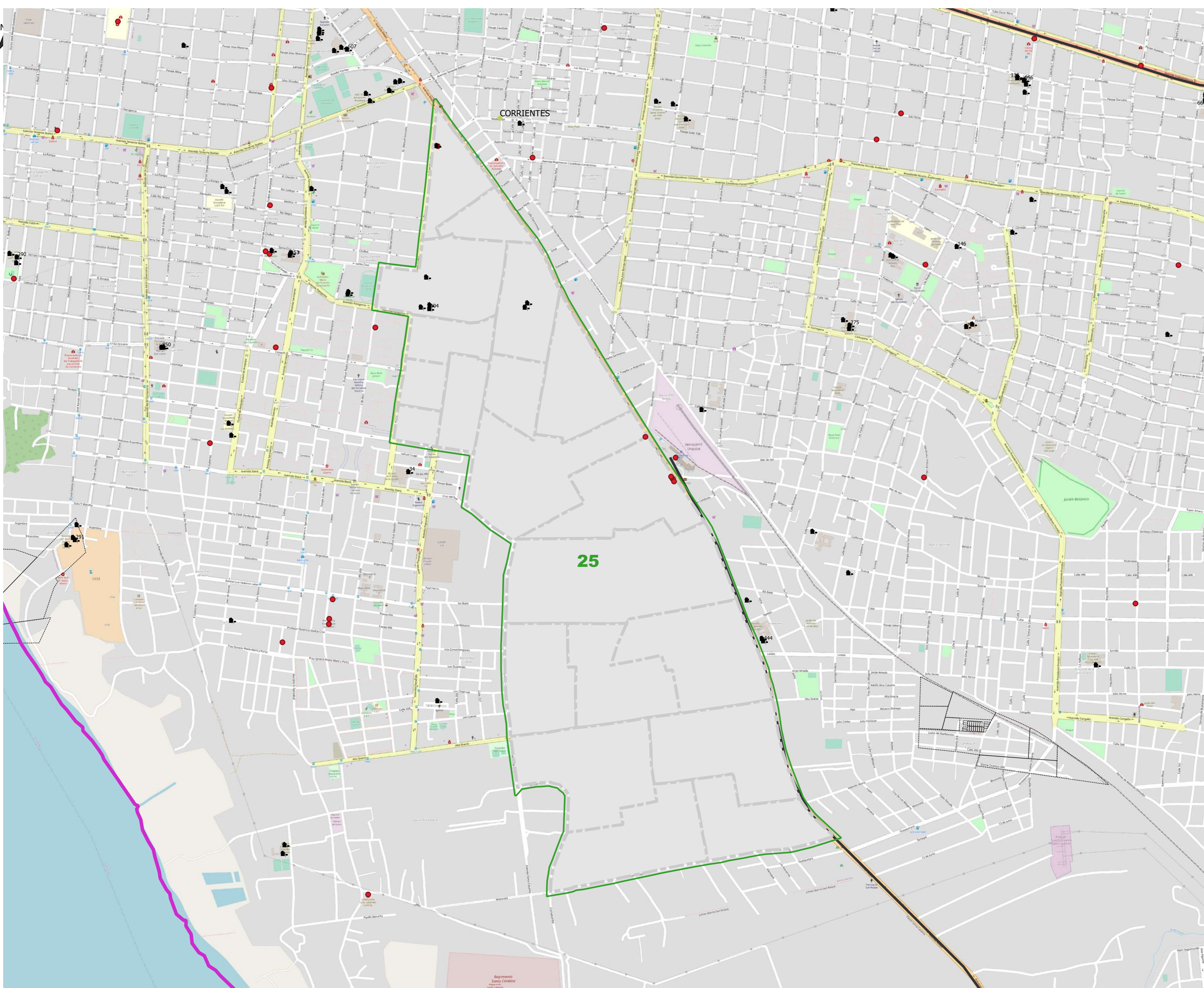
Depto: (021) CAPITAL

Fracción: 25

LEYENDA

-  departamentos
- fracciones
-  Fracción
- radios
-  Urbano
-  Rural o Mixto
-  locali_env_2021
- parajes
-  loc_puntos
-  escuelas
- colectivas_provincial
-  parcelas
- red-vial-provincial
-  PAVIMENTO
-  RIPIO
-  SUELO SELE
-  TIERRA
-  OSM Standard

Escala 1:
POSGAR94 / Faja 6 - EPSG:22186
Fuente: DPE - INDEC
Elaborado por: DPE - INDEC
Coordinación del Sistema
Geoestadístico
Fecha de Elaboración: 2022





UBICACIÓN GEOGRÁFICA

Provincia: (18) CORRIENTES

Depto: (021) CAPITAL

Fracción: 26

LEYENDA

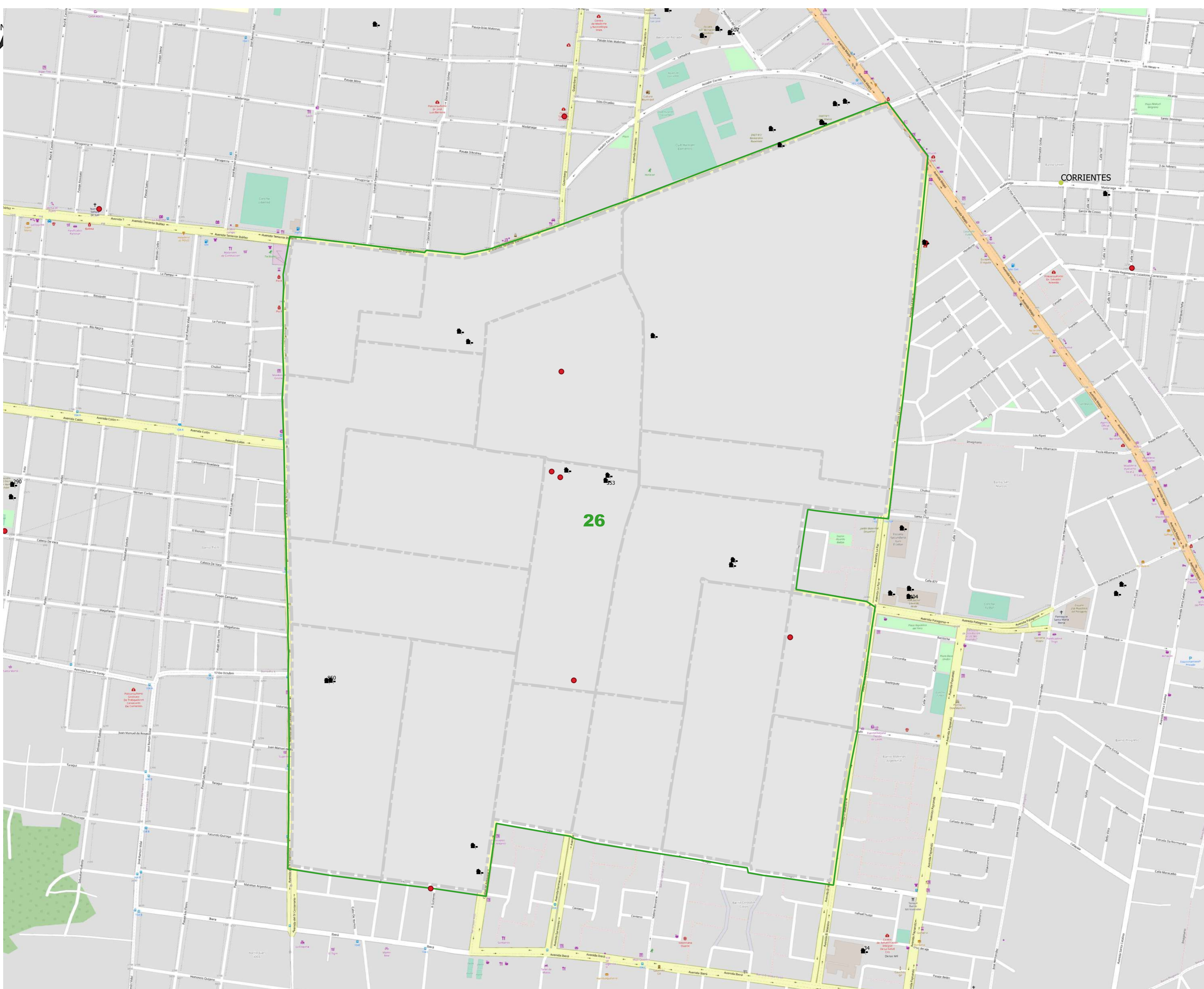
- departamentos
- fracciones
- Fracción
- radios

- Urbano
- Rural o Mixto
- locali_env_2021
- parajes
- loc_puntos
- escuelas

- colectivas_provincial
- parcelas
- red-vial-provincial
- PAVIMENTO
- RIPIO
- SUELO SELE
- TIERRA

OSM Standard

Escala 1:
POSGAR94 / Faja 6 - EPSG:22186
Fuente: DPE - INDEC
Elaborado por: DPE - INDEC
Coordinación del Sistema
Geoestadístico
Fecha de Elaboración: 2022


















UBICACIÓN GEOGRÁFICA

Provincia: (18) CORRIENTES

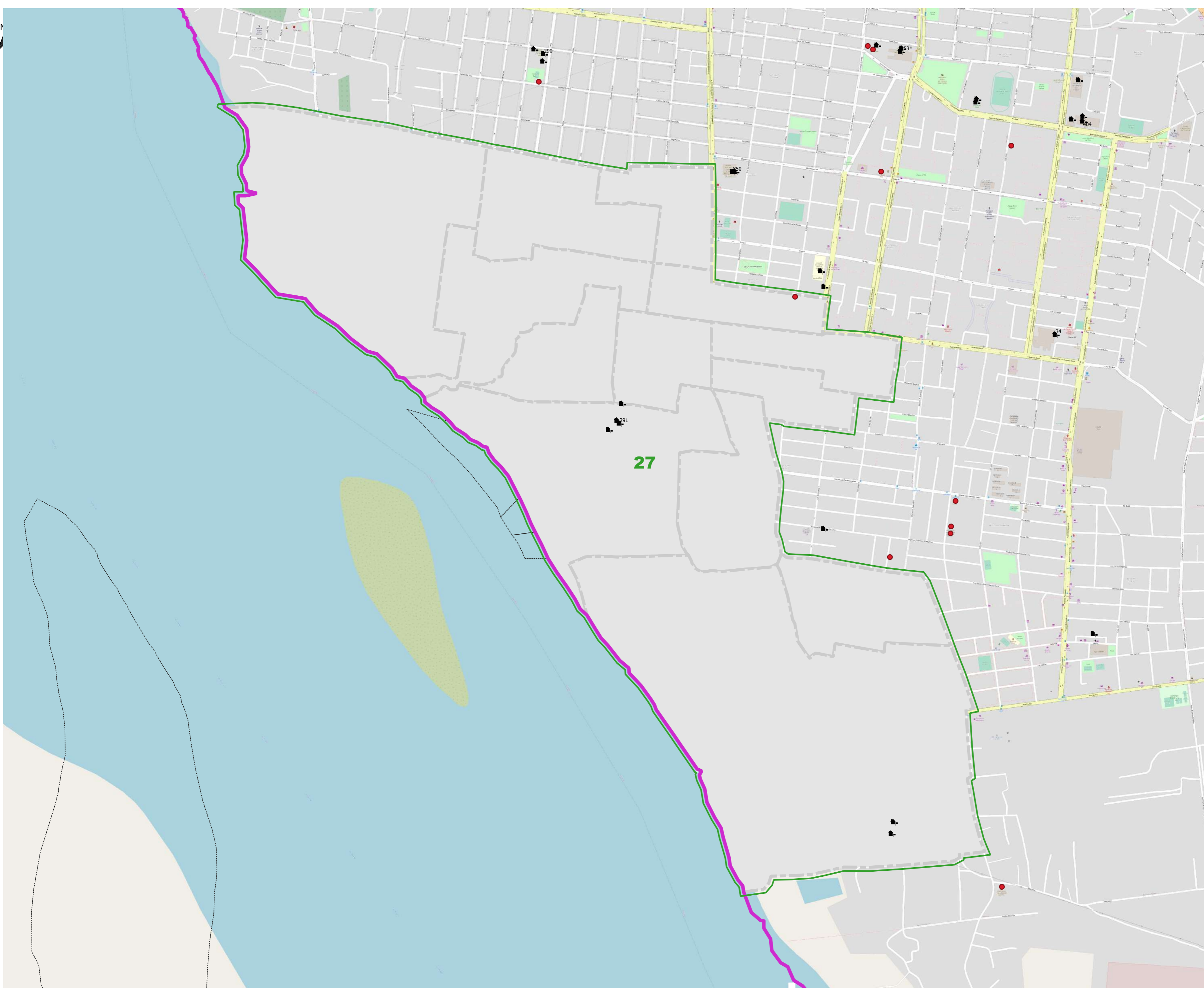
Depto: (021) CAPITAL

Fracción: 27

LEYENDA

-  departamentos
- fracciones
-  Fracción
- radios
-  Urbano
-  Rural o Mixto
-  locali_env_2021
- parajes
-  loc_puntos
-  escuelas
- colectivas_provincial
-  parcelas
- red-vial-provincial
-  PAVIMENTO
-  RIPIO
-  SUELO SELE
-  TIERRA
-  OSM Standard

Escala 1:
POSGAR94 / Faja 6 - EPSG:22186
Fuente: DPE - INDEC
Elaborado por: DPE - INDEC
Coordinación del Sistema
Geoestadístico
Fecha de Elaboración: 2022

















UBICACIÓN GEOGRÁFICA

Provincia: (18) CORRIENTES

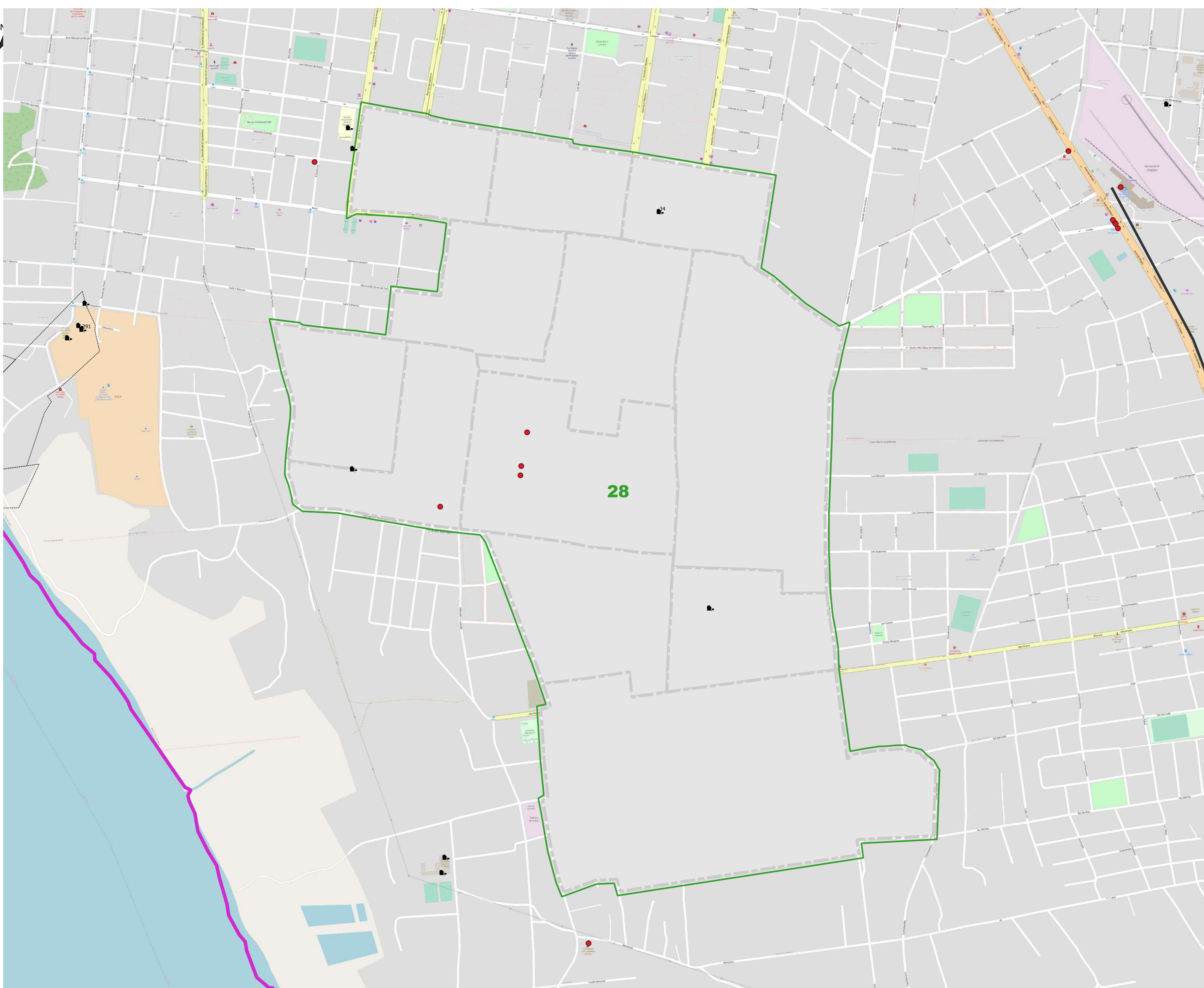
Depto: (021) CAPITAL

Fracción: 28

LEYENDA

-  departamentos
- fracciones
-  Fracción
- radios
-  Urbano
-  Rural o Mixto
-  locali_env_2021
- parajes
-  loc_puntos
-  escuelas
- colectivas_provincial
-  parcelas
- red-vial-provincial
-  PAVIMENTO
-  RIPIO
-  SUELO SELE
-  TIERRA
- OSM Standard

Escala 1:
POSGAR94 / Faja 6 - EPSG:22186
Fuente: DPE - INDEC
Elaborado por: DPE - INDEC
Coordinación del Sistema
Geoestadístico
Fecha de Elaboración: 2022


















UBICACIÓN GEOGRÁFICA

Provincia: (18) CORRIENTES

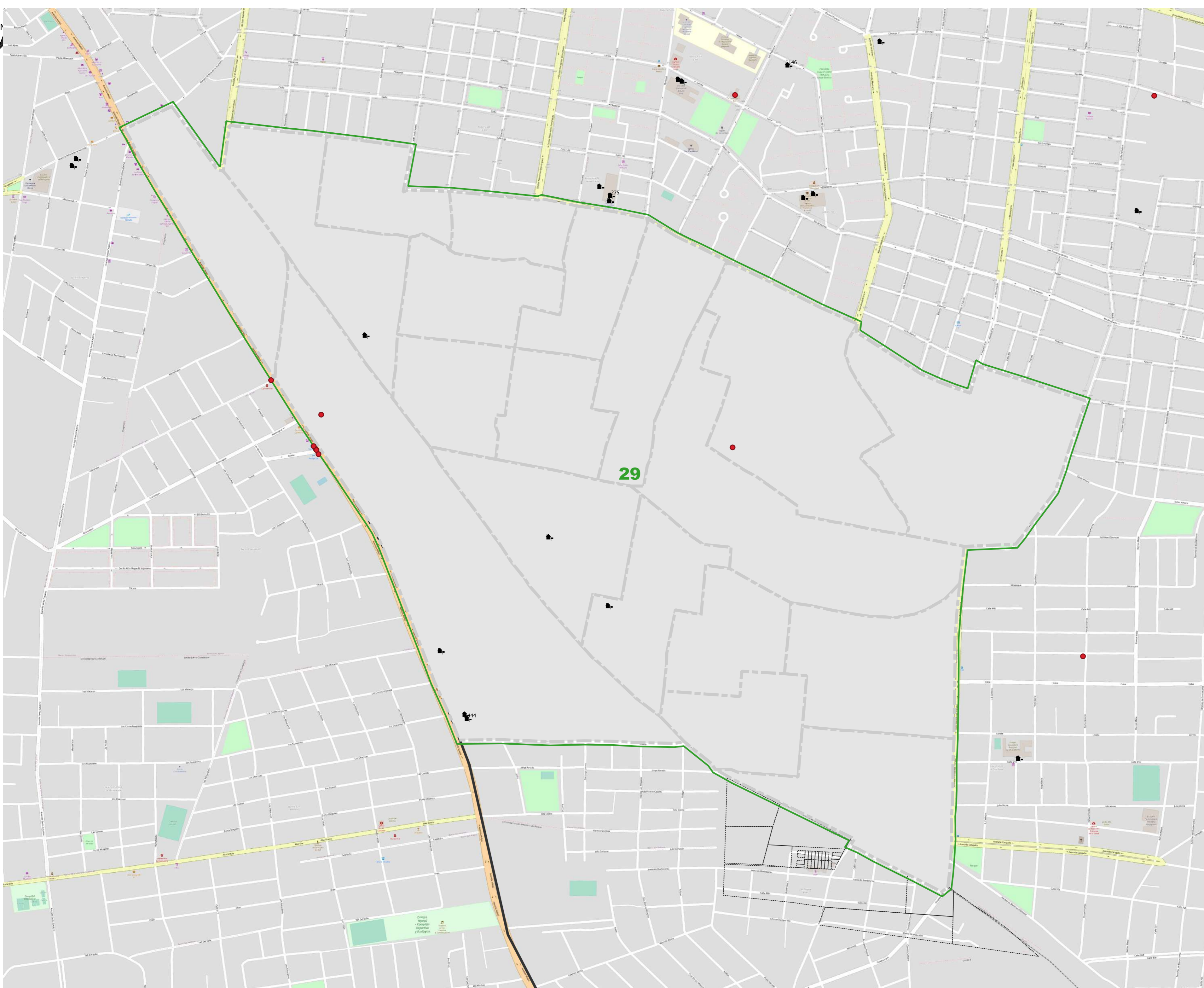
Depto: (021) CAPITAL

Fracción: 29

LEYENDA

-  departamentos
- fracciones
-  Fracción
- radios
-  Urbano
-  Rural o Mixto
-  locali_env_2021
- parajes
-  loc_puntos
-  escuelas
- colectivas_provincial
-  parcelas
- red-vial-provincial
-  PAVIMENTO
-  RIPIO
-  SUELO SELE
-  TIERRA
-  OSM Standard

Escala 1:
POSGAR94 / Faja 6 - EPSG:22186
Fuente: DPE - INDEC
Elaborado por: DPE - INDEC
Coordinación del Sistema
Geostatístico
Fecha de Elaboración: 2022


















UBICACIÓN GEOGRÁFICA

Provincia: (18) CORRIENTES

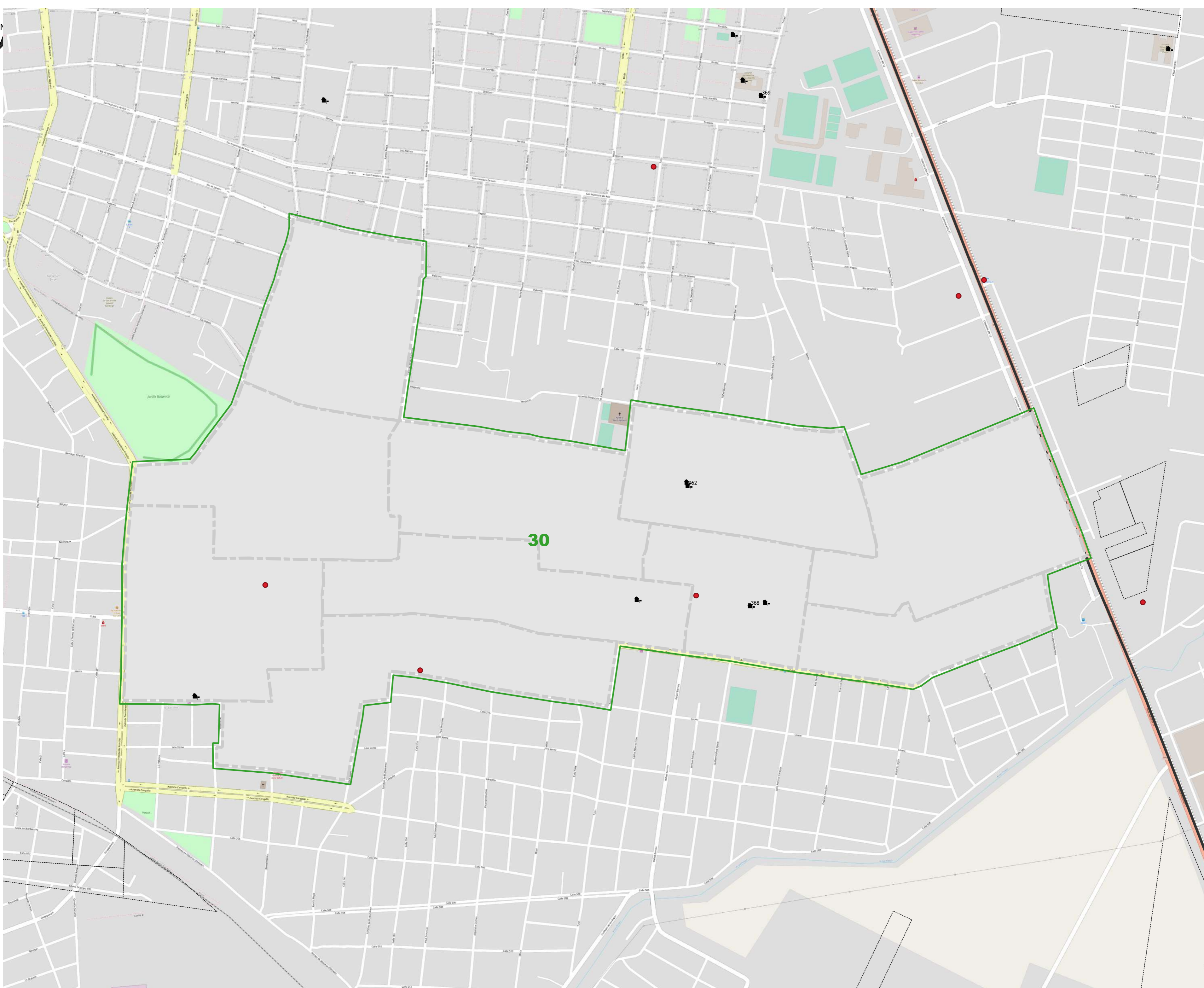
Depto: (021) CAPITAL

Fracción: 30

LEYENDA

-  departamentos
- fracciones
-  Fracción
- radios
-  Urbano
-  Rural o Mixto
-  locali_env_2021
- parajes
-  loc_puntos
-  escuelas
- colectivas_provincial
-  parcelas
- red-vial-provincial
-  PAVIMENTO
-  RIPIO
-  SUELO SELE
-  TIERRA
-  OSM Standard

Escala 1:
POSGAR94 / Faja 6 - EPSG:22186
Fuente: DPE - INDEC
Elaborado por: DPE - INDEC
Coordinación del Sistema
Geoestadístico
Fecha de Elaboración: 2022


















UBICACIÓN GEOGRÁFICA

Provincia: (18) CORRIENTES

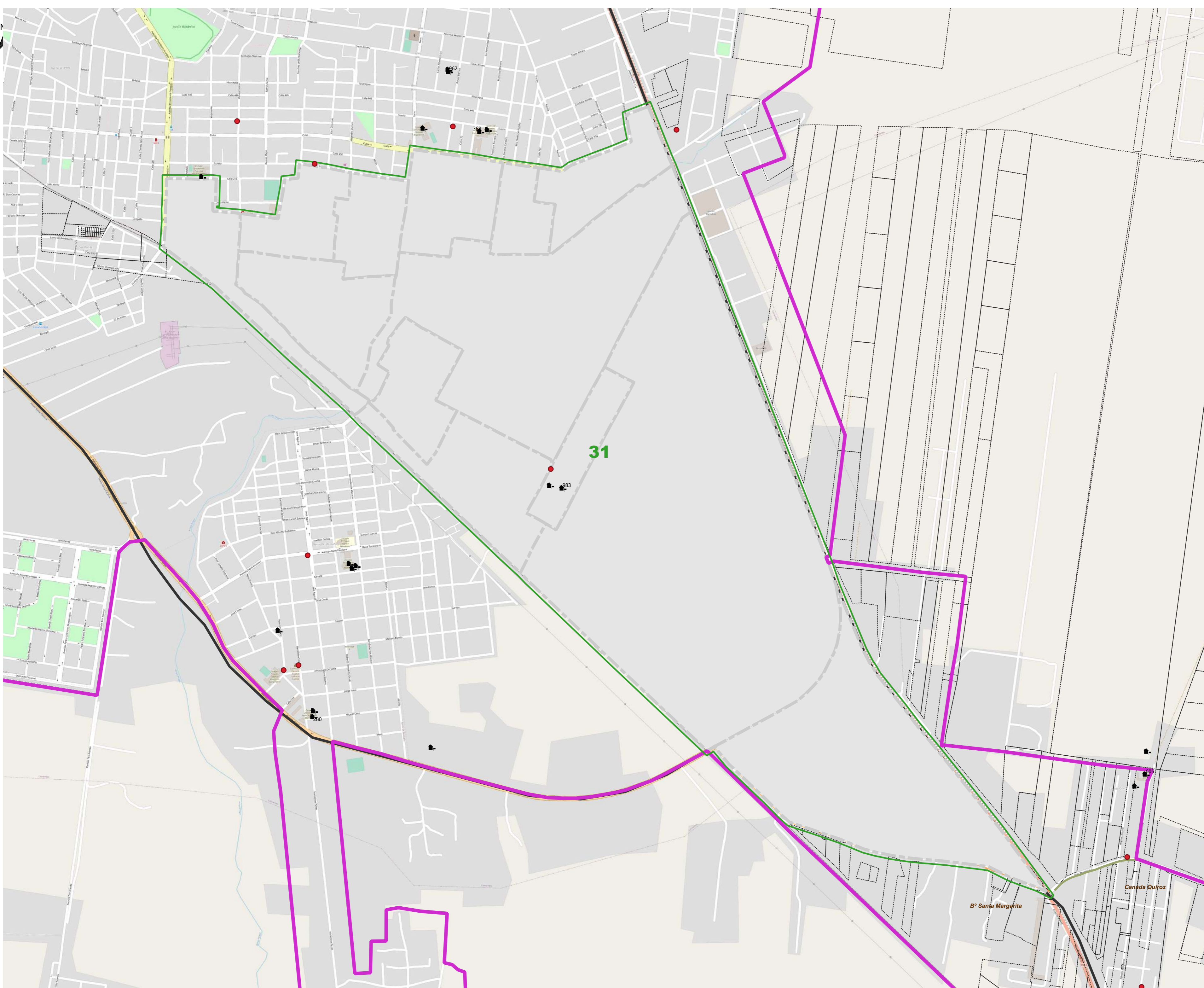
Depto: (021) CAPITAL

Fracción: 31

LEYENDA

-  departamentos
- fracciones
-  Fracción
- radios
-  Urbano
-  Rural o Mixto
-  locali_env_2021
- parajes
-  loc_puntos
-  escuelas
- colectivas_provincial
-  parcelas
- red-vial-provincial
-  PAVIMENTO
-  RIPIO
-  SUELO SELE
-  TIERRA
-  OSM Standard

Escala 1:
POSGAR94 / Faja 6 - EPSG:22186
Fuente: DPE - INDEC
Elaborado por: DPE - INDEC
Coordinación del Sistema
Geoestadístico
Fecha de Elaboración: 2022

















UBICACIÓN GEOGRÁFICA

Provincia: (18) CORRIENTES

Depto: (021) CAPITAL

Fracción: 32

LEYENDA

-  departamentos
- fracciones
-  Fracción
- radios
-  Urbano
-  Rural o Mixto
-  locali_env_2021
- parajes
-  loc_puntos
-  escuelas
- colectivas_provincial
-  parcelas
- red-vial-provincial
-  PAVIMENTO
-  RIPIO
-  SUELO SELE
-  TIERRA
- OSM Standard

Escala 1:
POSGAR94 / Faja 6 - EPSG:22186
Fuente: DPE - INDEC
Elaborado por: DPE - INDEC
Coordinación del Sistema
Geoestadístico
Fecha de Elaboración: 2022

